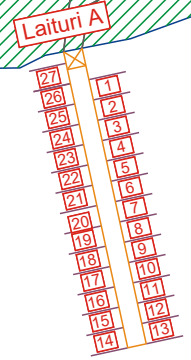


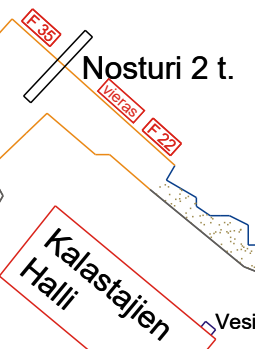


Pienveneallas  
Syväys ~2.0m

Mäntykarvo

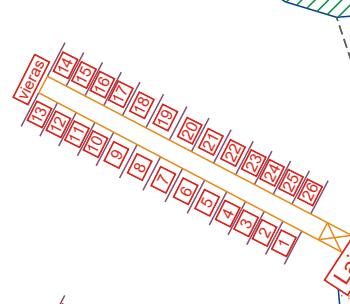


Trooliallas  
Syväys 3.5m

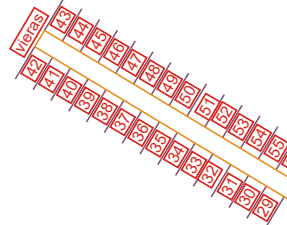
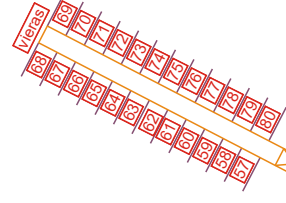


Kalastajien  
Halli

Vesipiste



Veneluiska



Sähköpistoke

Jätteenkeräys



Veneiden  
talvisäilytys

INFO  
Veneiden  
talvisäilytys

Venevajakenttä

Pohjoinen satamatie

Hätälän Halli

Venepaikkojen kartoitus	
Kalajoen Kaupunki <b>Pikkumansikan venesatama</b> Pohjoinen satamatie, Himanka	Karttapohja läpipiiretty
	Aluekartta 1:1000
<i>Kalajoen kaupunki Tekniset palvelut Kalajoentie 5 85100 Kalajoki etunimi.sukunimi@kalajoki.fi</i>	19.5.2022