






Linnanharjun tuulivoimahankkeen näkymäalueanalyysi 2024

Voimaloiden kokonaiskorkeus (torni+lavat) 295 metriä

Linnanharju tuulivoimahanke

-  Voimalapaikat
-  Hankealue
-  Etäisyys lähimmästä tuulivoimalasta
-  Kuntaraja
-  Kaikki voimat tai osia niistä näkyy
-  Muutama voimala tai osia niistä näkyy
-  Metsäinen alue (tuulivoimat eivät näy)



15.8.2024 /SAKEL
Aineisto: MML 2023, Syke 2019,
Luke 2021, Taustakartta: MML 2022

0 3 6 12 km