


LINNANHARJUN TUULIVOIMAHANKE

# Kuvasovitteet



**Kuvauspaikka 1 Kannus, Väli-Kannus, Himangantie.**

Koostettu panorama, kuvattu 50 mm polttovälillä. Voimaloiden kokonaiskorkeus 295 m. Etäisyys lähimpään voimalaan noin 3,1 km.




Kalajoki



**Kuvauspaikka 2 Kannus, Märsylä, Märsyläntie.**

Koostettu panorama, kuvattu 50 mm polttovälillä. Voimaloiden kokonaiskorkeus 295 m. Etäisyys lähimpään voimalaan noin 2,4 km.





**Kuvauspaikka 3 Kannuksen keskusta, Museokangas.**

Koostettu panorama, kuvattu 50 mm polttovälillä. Voimaloiden kokonaiskorkeus 295 m. Etäisyys lähimpään voimalaan noin 7,3 km.





**Kuvauspaikka 4 Kannuksen keskusta, Niemosentie.**

Koostettu panorama, kuvattu 50 mm polttovälillä. Voimaloiden kokonaiskorkeus 295 m. Etäisyys lähimpään voimalaan noin 8,8 km.





**Kuvauspaikka 5 Kannuksen keskusta, Ullavantie.**

Koostettu panorama, kuvattu 50 mm polttovälillä. Voimaloiden kokonaiskorkeus 295 m. Etäisyys lähimpään voimalaan noin 9 km.





**Kuvauspaikka 6 Toholampi, Oikemus, Vanhatie.** Koostettu panorama, kuvattu 50 mm polttovälillä. Voimaloiden kokonaiskorkeus 295 m. Etäisyys lähimpään voimalaan noin 18,7 km.





**Kuvauspaikka 7 Sievi, Vanhakirkko, Viitatanhuantie.** Koostettu panorama, kuvattu 50 mm polttovälillä. Voimaloiden kokonaiskorkeus 295 m. Etäisyys lähimpään voimalaan noin 22 km.







**Kuvauspaikka 8 Kannuksen keskusta, Mäkiraontie.**

Koostettu panorama, kuvattu 50 mm polttovälillä. Voimaloiden kokonaiskorkeus 295 m. Etäisyys lähimpään voimalaan noin 7,3 km.





**Kuvauspaikka 9 Kalajoki, Himanka, Kannustie.** Koostettu panorama, kuvattu 50 mm polttovälillä.  
Voimaloiden kokonaiskorkeus 295 m. Etäisyys lähimpään voimalaan noin 4,4 km.





**Kuvauspaikka 10 Kalajoki, Himanka, Kannuskyläntie.** Koostettu panorama, kuvattu 50 mm polttovälillä. Voimaloiden kokonaiskorkeus 295 m. Etäisyys lähimpään voimalaan noin 9,3 km.





**Kuvauspaikka 1 Yöajan lentoestevalot, Kannus, Väli-Kannus, Himangantie.**

Koostettu panorama, kuvattu 50 mm polttovälillä. Voimaloiden kokonaiskorkeus 295 m. Etäisyys lähimpään voimalaan noin 3,1 km.



Kalajoki

# Yhteisvaikutukset



**Kuvauspaikka 1 yhteisvaikutukset, Kannus, Väli-Kannus, Himangantie.**  
Koostettu panorama, kuvattu 50 mm polttovälillä. Voimaloiden kokonaiskorkeus 295 m. Etäisyys lähimpään voimalaan noin 2,5 km.



Kalajoki

Kannus

Kaukasenneva laajennus

Kaukasenneva nykyiset


# Yhteisvaikutukset

2



## Kuvauspaikka 2 yhteisvaikutukset, Kannus, Märsylä, Märsyläntie.

Koostettu panorama, kuvattu 50 mm polttovälillä. Voimaloiden kokonaiskorkeus 295 m. Etäisyys lähimpään voimalaan noin 2,4 km.



# Yhteisvaikutukset

**6**

**Kuvauspaikka 6 yhteisvaikutukset, Toholampi, Oikemus, Vanhatie.**

Koostettu panorama, kuvattu 50 mm polttovälillä. Voimaloiden kokonaiskorkeus 295 m. Etäisyys lähimpään voimalaan noin 12,1km.



# Yhteisvaikutukset



**Kuvauspaikka 7 yhteisvaikutus, Sievi, Vanhakirkko, Viitatanhuantie.** Koostettu panorama, kuvattu 50 mm polttovälillä. Voimaloiden kokonaiskorkeus 295 m. Etäisyys lähimpään voimalaan noin 9,6 km.

7



**Nykytila**

