

# KALAJOKI, Kirkonseutu

## ASEMAKAAVAN MUUTOS KORTTELISSA 1031

### Kanta-alue

### Kaavaluonnos

1:2000

ASEMAKAAVAN MUUTOS KOSKEE KIRKONSEUDUN ASEMAKAAVAN KORTTELIA 1031 SEKÄ SIIHEN LIITTYVIÄ VIRKISTYSALUEITA.

ASEMAKAAVAN MUUTOKSELLA MUODOSTUU KIRKONSEUDUN ASEMAKAAVAN KORTTELI 1031 SEKÄ SIIHEN LIITTYVÄT VIRKISTYSALUEET.

KALAJOKI 7.5.2024

JAANA PEKKALA  
KAAVOITUSPÄÄLLIKKÖ

KAAVAMÄÄRÄYKSET:

1. RAKENNUSTEN SUUNNITTELUVAIHEESSA TULEE TEHDÄ RIITTÄVÄT POHJATUTKIMUKSET RAKENNUSTEN PERUSTAMISTAVAN MÄÄRITTÄMISEKSI.

#### KAAVAMERKINNÄT



ASUINPIENTALOJEN KORTTELIALUE.



RIVITALOJEN JA MUIDEN KYTKETTYJEN ASUINRAKENNUSTEN KORTTELIALUE.



ERILLISPIENTALOJEN KORTTELIALUE.



JULKISTEN LÄHIPALVELURAKENNUSTEN KORTTELIALUE.



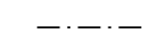
LÄHIVIRKISTYSALUE.



3 M KAAVA-ALUEEN RAJAN ULKOPUOLELLA OLEVA VIIVA.



KORTTELIN, KORTTELINOSAN JA ALUEEN RAJA.



ERI KAAVAMÄÄRÄYSTEN ALAISTEN ALUEENOSIEN VÄLINEN RAJA.



OHJEELLINEN TONTIN/RAKENNUSPAIKAN RAJA.



KORTTELIN NUMERO.



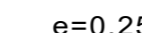
OHJEELLISEN TONTIN NUMERO.



KADUN, TIEN, PUISTON TAI MUUN YLEISEN ALUEEN NIMI.



TEHOKKUUSLUKU ELI KERROSALAN SUHDE RAKENNUSPAIKAN PINTA-ALAAN.




ROOMALAINEN NUMERO OSOITTA RAKENNUSTEN, RAKENNUKSEN TAI SEN OSAN SUURIMMAN SALLITUN KERROSLUVUN.



MURTOLUKU ROOMALAISEN NUMERON JÄLJESSÄ OSOITTA, KUINKA SUUREN OSAN RAKENNUKSEN SUURIMMAN KERROKSEN ALASTA ULLAKON TASOLLA SAA KÄYTTÄÄ KERROSALAAN LASKETTAVAKSI TILAKSI.



RAKENNUSALA.



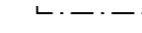
OHJEELLINEN RAKENNUSALA.



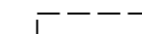
ISTUTETTAVA ALUEEN OSA.




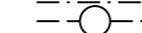


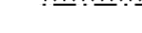
KATU.



OHJEELLINEN YLEISELLE JALANKULULLE VARATTU ALUEEN OSA.



MAANALAISTA JOHTOA VARTEN VARATTU ALUEEN OSA.  
I=KAUKOLÄMPÖ.



Pohjakartta on MRL:n 54a §:n mukainen ja täyttää JHS 185:n vaatimukset.

Tasokoordinaatisto ETRS-GK24  
Korkeusjärjestelmä N2000

XX.XX.2024

Juhani Kattilakoski  
Paikkatietoinsinööri

0 100 200m

1ap/as

1ap/as

1ap/as

1ap/as

1ap/as