

_____._____.20____

LIITE 1osa4:**Kalajoen kaupungin koulukuljetukset:****Yhdellä M2/M3-luokan ajoneuvolla ajettavat reitit,
sekä liikennöintiajat, autovaatimukset ja hinnat**

Tässä liitteessä kuvataan *Liikennöitsijän* päiväkohtaiset reitit, liikennöintiajat ja hinnat. Lisäksi liitteessä on kirjattuna reittien autovaatimukset.

Tarjousvaiheessa tarjoajia tiedotetaan: Tämän reittiliitteen reitit päivitetään tarvittaessa sopimusehtojen mukaisesti.

Sisällys

Kalajoen kaupungin koulukuljetukset: Yhdellä M2/M3-luokan ajoneuvolla ajettavat reitit, sekä liikennöintiajat, autovaatimukset ja hinnat	1
I. REITIT	2
1.1. AUTO 4:N VIIKKO-OHJELMA	3
1.1.1. Auto 4: Aamureitti AP4mape1 kaikkina koulupäivänä klo 8:10 – 8:55 Kärkinen – Typpö – Etelänkylä – Tyngän koulu	4
1.1.2. Iltapäiväreitti IP4ma1a, maanantaisin joka toinen viikko: klo 12:50 – 13:35 Merenojan yhtenäiskoulu – Etelänkylä – Tyngän koulu – Käännän kylä - Pitkäsenkylä	5
1.1.3. Iltapäiväreitti IP4ma1b, maanantaisin joka toinen viikko: klo 12:50 – 13:35 Merenojan yhtenäiskoulu – Etelänkylä – Tyngän koulu – Käännän kylä - Pitkäsenkylä – Kärjäntie	6
1.1.4. Iltapäiväreitti IP4ma3, maanantaisin: klo 14:40 – 15:20 Merenojan yhtenäiskoulu – Etelänkylä – Tyngän koulu – Käännän kylä.....	8
1.1.5. Iltapäiväreitti IP4ma4, maanantaisin: klo 16:00 – 16:45 (tarv. 16:55) Merenojan lukio – Kalajoki kirkko E – Etelänkylä – Tynkä – Typpö – Kärkinen – Rautio (- tarvittaessa Kannuksentie 567)	9
1.1.6. Iltapäiväreitti IP4ti1a, tiistaisin joka toinen viikko: klo 12:50 – 13:50 Merenojan yhtenäiskoulu – Etelänkylä – Tyngän koulu – Käännän kylä - Pitkäsenkylä	10
1.1.7. Iltapäiväreitti IP4ti1b, tiistaisin joka toinen viikko: klo 12:50 – 14:00 Merenojan yhtenäiskoulu – Etelänkylä – Tyngän koulu – Käännän kylä - Pitkäsenkylä - Kärjäntie	11
1.1.8. Iltapäiväreitti IP4ti3, tiistaisin: klo 14:35 – 15:00 Merenojan yhtenäiskoulu – Pitkäsenkylä – Käännän kylä	13
1.1.9. Iltapäiväreitti IP4ti4, tiistaisin: klo 16:15 – 17:00 (tarv. 17:10) Merenojan lukio – Kalajoki kirkko E – Etelänkylä – Tynkä – Typpö – Kärkinen – Rautio (- tarvittaessa Kannuksentie 567)	14
1.1.10. Iltapäiväreitti IP4ke1a, keskiviikkoisin joka toinen viikko: klo 12:50 – 15:10 Merenojan yhtenäiskoulu – Etelänkylä – Tyngän koulu – Käännänkylä – Pitkäsenkylä – Etelänkylä Merenojan yhtenäiskoulu – Etelänkylä – Tyngän koulu – Käännänkylä – Pitkäsenkylä Merenojan yhtenäiskoulu – Pitkäsenkylä – Käännänkylä.....	15

1.1.11.	Iltapäiväreitti IP4ke1b, keskiviikkoisin joka toinen viikko: klo 12:50 – 15:10 Merenojan yhtenäiskoulu – Etelänkylä – Tyngän koulu – Käännänkylä – Pitkäsenkylä – Etelänkylä Merenojan yhtenäiskoulu – Etelänkylä – Tyngän koulu – Käännänkylä – Pitkäsenkylä – Kärjäntie – Merenojan yhtenäiskoulu – Pitkäsenkylä – Käännänkylä ...	19
1.1.12.	Iltapäiväreitti IP4ke4, keskiviikkoisin: klo 16:00 – 16:45 (tarv. 16:55) Merenojan lukio – Kalajoki kirkko E – Etelänkylä – Tynkä – Typpö – Kärkinen – Rautio (- tarvittaessa Kannuksentie 567)	22
1.1.13.	Iltapäiväreitti IP4to1a, torstaisin joka toinen viikko: klo 12:50 – 13:35 Merenojan yhtenäiskoulu – Etelänkylä – Tyngän koulu – Käännän kylä - Pitkäsenkylä	23
1.1.14.	Iltapäiväreitti IP4to1b, torstaisin joka toinen viikko: klo 12:50 – 13:45 Merenojan yhtenäiskoulu – Etelänkylä – Tyngän koulu – Käännän kylä - Pitkäsenkylä - Kärjäntie	24
1.1.15.	Iltapäiväreitti IP4to3, torstaisin: klo 14:40 – 15:20 Merenojan yhtenäiskoulu – Etelänkylä – Tyngän koulu – Käännän kylä.....	25
1.1.16.	Iltapäiväreitti IP4to4, torstaisin: klo 16:15 – 17:00 (tarv. 17:10) Merenojan lukio – Kalajoki kirkko E – Etelänkylä – Tynkä – Typpö – Kärkinen – Rautio (- tarvittaessa Kannuksentie 567)	26
1.1.17.	Iltapäiväreitti IP4pe1a, perjantaisin joka toinen viikko: klo 12:50 – 13:50 Merenojan yhtenäiskoulu – Etelänkylä – Tyngän koulu – Käännän kylä - Pitkäsenkylä	28
1.1.18.	Iltapäiväreitti IP4pe1b, perjantaisin joka toinen viikko: klo 12:50 – 14:00 Merenojan yhtenäiskoulu – Etelänkylä – Tyngän koulu – Käännän kylä - Pitkäsenkylä - Kärjäntie	29
1.1.19.	Iltapäiväreitti IP4pe3, perjantaisin: klo 14:35 – 15:00 Merenojan yhtenäiskoulu – Pitkäsenkylä – Käännän kylä.....	31
1.1.20.	Iltapäiväreitti IP4pe4, perjantaisin: klo 16:00 – 16:45 (tarv. 16:55) Merenojan lukio – Kalajoki kirkko E – Etelänkylä – Tynkä – Typpö – Kärkinen – Rautio (- tarvittaessa Kannuksentie 567)	32
1.2.	Auton 4 yksilöinti ja yksikköhinnat (alv 0 %)	33
II.	LASKUTUS	34
III.	HINTOJEN VOIMASSAOLO	34
IV.	LIITTEEN PÄIVÄYS JA ALLEKIRJOITUKSET	34

I. REITIT

Liite 1osa4:n reittikonaisuus sisältää reitit / autokierrot, jotka on suunniteltu ajettavaksi yhdellä M2/M3-luokan vähintään 23-paikkaisella ajoneuvolla.

Reittikonaisuus kuvataan kohdassa 1.1. yhdellä ajoneuvolla ajettavassa muodossa.

1.1. AUTO 4:N VIIKKO-OHJELMA

Hankintayksikkö on tarjouspyyntövaiheessa laskenut Auto 4:n tavanomaisen 5-päiväisen viikon kokonaisuuden:

- ajoaikaveloituksen laskutusoikeudeksi 15 tuntia 5 minuuttia
- ja ajokilometrien laskutusoikeudeksi 600 km

Jos kaikki viikot olisivat 5-päiväisiä, edellä lasketuista luvuista tulisi yhteensä

- 573 tuntia / vuosi
- ja 22800 km / vuosi.

Tämän reittiliitteen mukainen viikko-ohjelma autolle 4 on kuvattu seuraavassa taulukossa. **Tarjousvaiheessa annettavia** Tunti- ja km-hintoja noudatetaan viikko-ohjelman mukaisissa ajoissa.

Auto 4		VIIKKO-OHJELMATAULUKKO					
Lähtö-nro	Koulut	Kuljetussuunnat	viikon-päivä	alkaa klo	päättyy klo	laskutusoikeus-aika	laskutusoikeus-km
1.	Tynkä	Kärkinen-Typpö	ma-pe	8:10	8:55	0:45	30
2.	MOYK & Tynkä	Joka toinen vko: MOYK => Etelänkylä - Tynkä => Kääntä - Pitkäsenkylä	ma/jtv	12:50	13:35	0:45	26
3.	MOYK & Tynkä	Joka toinen vko: MOYK => Etelänkylä - Tynkä => Kääntä - Pitkäsenkylä - Annalantanhua	ma/jtv	12:50	13:45	0:55	32
4.	MOYK & Tynkä	MOYK => Etelänkylä - Tynkä => Kääntä	ma	14:40	15:20	0:40	18
5.	Lukio & JEDU	MOYK & JEDU => Etelänkylä - Tynkä - Typpö - Kärkinen - Rautio	ma	16:00	16:45	0:45	45
6.	MOYK & Tynkä	Joka toinen vko: MOYK => Etelänkylä - Tynkä => Kääntä - Pitkäsenkylä	ti/jtv	12:50	13:50	1:00	28
7.	MOYK & Tynkä	Joka toinen vko: MOYK => Etelänkylä - Tynkä => Kääntä - Pitkäsenkylä - Annalantanhua	ti/jtv	12:50	14:00	1:10	33
8.	MOYK & Tynkä	MOYK => Etelänkylä - Tynkä => Kääntä	ti	14:35	15:00	0:25	14
9.	Lukio & JEDU	MOYK & JEDU => Etelänkylä - Tynkä - Typpö - Kärkinen - Rautio	ti	16:15	17:00	0:45	45
10.	MOYK & Tynkä	Joka toinen vko: MOYK => Etelänkylä - Tynkä => Kääntä - Pitkäsenkylä - MOYK => Etelänkylä - Tynkä => Kääntä - Pitkäsenkylä - MOYK => Pitkäsenkylä - Kääntä	ke/jtv	12:50	15:10	2:20	86
11.	MOYK & Tynkä	Joka toinen vko: MOYK => Etelänkylä - Tynkä => Kääntä - Pitkäsenkylä - MOYK => Etelänkylä - Tynkä => Kääntä - Pitkäsenkylä - Annalantanhua - MOYK => Pitkäsenkylä - Kääntä	ke/jtv	12:50	15:10	2:20	88
12.	Lukio & JEDU	MOYK & JEDU => Etelänkylä - Tynkä - Typpö - Kärkinen - Rautio	ma	16:00	16:45	0:45	45
13.	MOYK & Tynkä	Joka toinen vko: MOYK => Etelänkylä - Tynkä => Kääntä - Pitkäsenkylä	to/jtv	12:50	13:35	0:45	26
14.	MOYK & Tynkä	Joka toinen vko: MOYK => Etelänkylä - Tynkä => Kääntä - Pitkäsenkylä - Annalantanhua	to/jtv	12:50	13:45	0:55	32
15.	MOYK & Tynkä	MOYK => Etelänkylä - Tynkä => Kääntä	to	14:40	15:20	0:40	18
16.	Lukio & JEDU	MOYK & JEDU => Etelänkylä - Tynkä - Typpö - Kärkinen - Rautio	to	16:15	17:00	0:45	45
17.	MOYK & Tynkä	Joka toinen vko: MOYK => Etelänkylä - Tynkä => Kääntä - Pitkäsenkylä	pe/jtv	12:50	13:50	1:00	28
18.	MOYK & Tynkä	Joka toinen vko: MOYK => Etelänkylä - Tynkä => Kääntä - Pitkäsenkylä - Annalantanhua	pe/jtv	12:50	14:00	1:10	33
19.	MOYK	MOYK => Pitkäsenkylä - Kääntä	pe	14:35	15:00	0:25	14
20.	Lukio & JEDU	MOYK & JEDU => Etelänkylä - Tynkä - Typpö - Kärkinen - Rautio	pe	16:00	16:45	0:45	45
Viikko yhteensä						15:50	645
Vuosisuorite (arvio)				h & km	per pv	3,17	129
				h & km	per v	602	24510

**1.1.1. Auto 4: Aamureitti AP4mape1 kaikkina koulupäivänä klo 8:10 – 8:55
Kärkinen – Typpö – Etelänkylä – Tyngän koulu**

Reitti ajetaan autolla, jossa on kuljettajan lisäksi **vähintään 23** rekisteröityä ja turvavöin varustettua istumapaikkaa. (Reittiä saa ajaa myös pienemmällä ajoneuvolla, jossa on riittävä määrä istumapaikkoja reitin koululaisille ja 2.-asteen opiskelijoille. 23-paikkamäärä on *Liikennöitsijää* velvoittava, jos tarve sitä edellyttää.)

Reittikuvaus

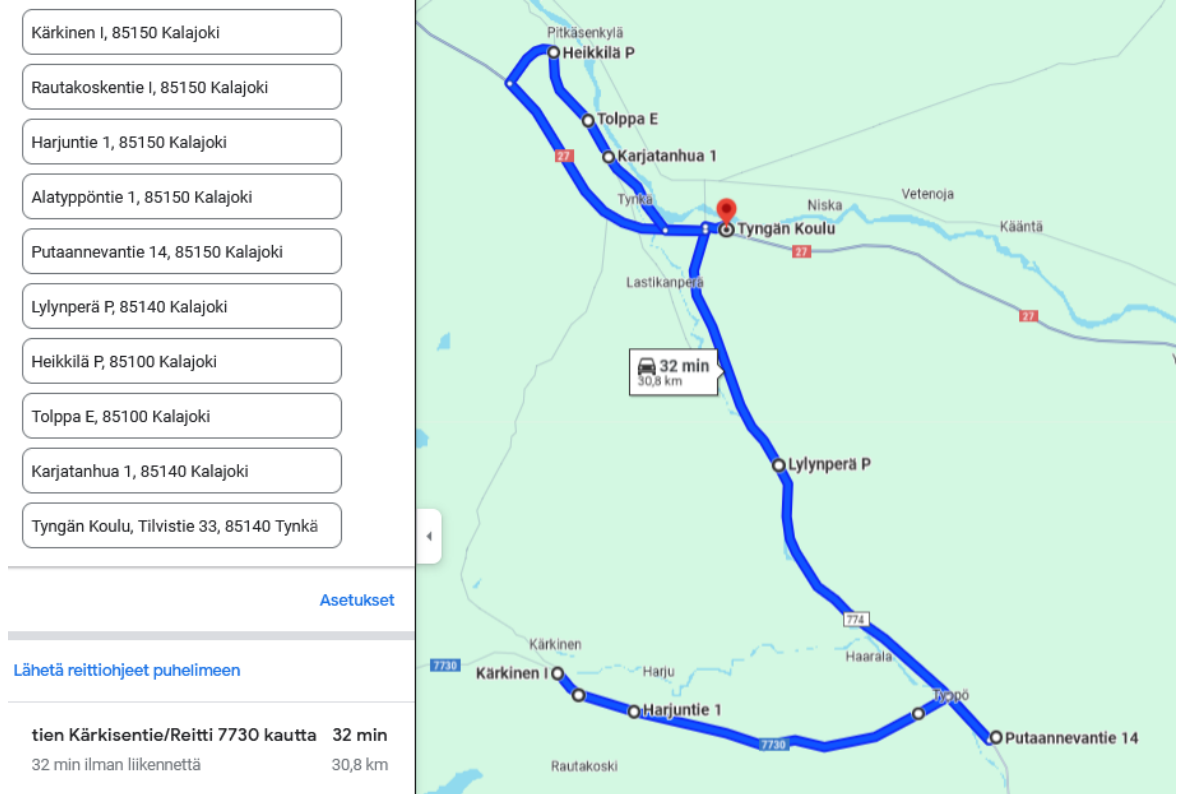
Koululaisia Kärkisten – Typön ja Etelänkylän suunnalta Tyngän aluekoululle.

Reitin pituus 30 km, ajoaika-arvio 40-45 min. Ajoaikaveloitus lasketaan 45 min. mukaan.

Reitin hinta: xxxx € / ajokerta (alv 0 %). **Reittihinta** lasketaan tarjouksen hintatietojen perusteella toteutuvalle reitille.

Ajoreitti taulukkona ja karttakuvana

Klo	"Pysäkki"-osoite	Vaihto-osoite	Määränpää
8:10	Kärkinen I	Ei	Tynkä
	Kärkinen I	Ei	Tynkä
	Kärkinen I	Ei	Tynkä
	Rautakoskentie I	Ei	Tynkä
	Rautakoskentie I	Ei	Tynkä
	Rautakoskentie I	Ei	Tynkä
	Harjuntie L	Ei	Tynkä
	Alatyyppöntie L	Ei	Tynkä
	8:20 Putaannevantie 14	Ei	Tynkä
	Lylynperä P	Ei	Tynkä
	Heikkilä P	Ei	Tynkä
	Heikkilä P	Ei	Tynkä
	Tolppa E	Ei	Tynkä
	Karjatanhua th (Karjatanhua 26)	Ei	Tynkä
8:55	Tyngän aluekoulu		14 oppilasta



1.1.2. **Itäpäiväreitti IP4ma1a, maanantaisin joka toinen viikko: klo 12:50 – 13:35** **Merenojan yhtenäiskoulu – Etelänkylä – Tyngän koulu – Käännän kylä** **- Pitkäsenkylä**

Reitti ajetaan autolla, jossa on kuljettajan lisäksi **vähintään 23** rekisteröityä ja turvavöin varustettua istumapaikkaa. (Reittiä saa ajaa vähintään 16-paikkaisella, jos istumapaikkoja riittää reitin koululaisille ja 2.-asteen opiskelijoille. 23-paikkamäärä on *Liikennöitsijää* velvoittava, jos tarve sitä edellyttää.)

Reittikuvaus

Koululaisia Merenojan yhtenäiskoululta Etelänkylän, sekä Tyngän koululta Käännän kylän ja Pitkäsenkylän suuntaan.

Reitin pituus 26 km, ajoaika-arvio 40-45 min. Ajoaikaveloitus lasketaan 45 min. mukaan.

Reitin hinta: xxxx € / ajokerta (alv 0 %). **Reittihinta** lasketaan tarjouksen hintatietojen perusteella toteutuvalle reitille.

Ajoreitti taulukkona ja karttakuvana

Klo	"Pysäkki"-osoite	Vaihto-osoite	Koulu	oppilaita (lkkm)
12:50	Merenojan yhtenäiskoulu		MOYK	10
	Etelänkylä I	Ei	MOYK	9
	Etelänkylä I	Ei	MOYK	8
	Etelänkylä I	Ei	MOYK	7
	Etelänkyläntie 420	Ei	MOYK	6
	Etelänkyläntie 428	Ei	MOYK	5
	Etelänkyläntie 483	Ei	MOYK	4

Klo	"Pysäkki"-osoite	Vaihto-osoite	Koulu	oppilaita (lkm) ma
	Heikkilä E	Ei	MOYK	3
	Heikkilä E	Ei	MOYK	2
	Salmu E	Ei	MOYK	1
	Simintie 55	Ei	MOYK	0
13:10	Tyngän koulu		Tynkä	12
	Vetenoja L	Ei	Tynkä	11
	Vetenoja L	Ei	Tynkä	10
	Vetenoja L	Ei	Tynkä	9
	Ala-Kääntä L	Ei	Tynkä	8
	Ala-Kääntä L	Ei	Tynkä	7
	Käännänputon/Pajatanhuan th	Ei	Tynkä	6
	Käännänputon/Pajatanhuan th	Ei	Tynkä	5
	Suvannonranta 99	Ei	Tynkä	4
	Suvannonranta L	Ei	Tynkä	3
	Kalajoentie 542 L	Ei	Tynkä	2
	Kalajoentie 542 L	Ei	Tynkä	1
13:35 (JTV)	Kalajoentie 542 L	Ei	Tynkä	0



1.1.3. **Itäpäiväreitti IP4ma1b, maanantaisin joka toinen viikko: klo 12:50 – 13:35** **Merenojan yhtenäiskoulu – Etelänsylkä – Tyngän koulu – Käännän kylä** **- Pitkäsenkylä – Kärjäntie**

Reitti ajetaan autolla, jossa on kuljettajan lisäksi **vähintään 23** rekisteröityä ja turvavöin varustettua istumapaikkaa. (Reittiä saa ajaa vähintään 16-paikkaisella, jos istumapaikkoja riittää reitin koululaisille ja 2.-asteen opiskelijoille. 23-paikkamäärä on *Liikennöitsijää* velvoittava, jos tarve sitä edellyttää.)

Reittikuvaus

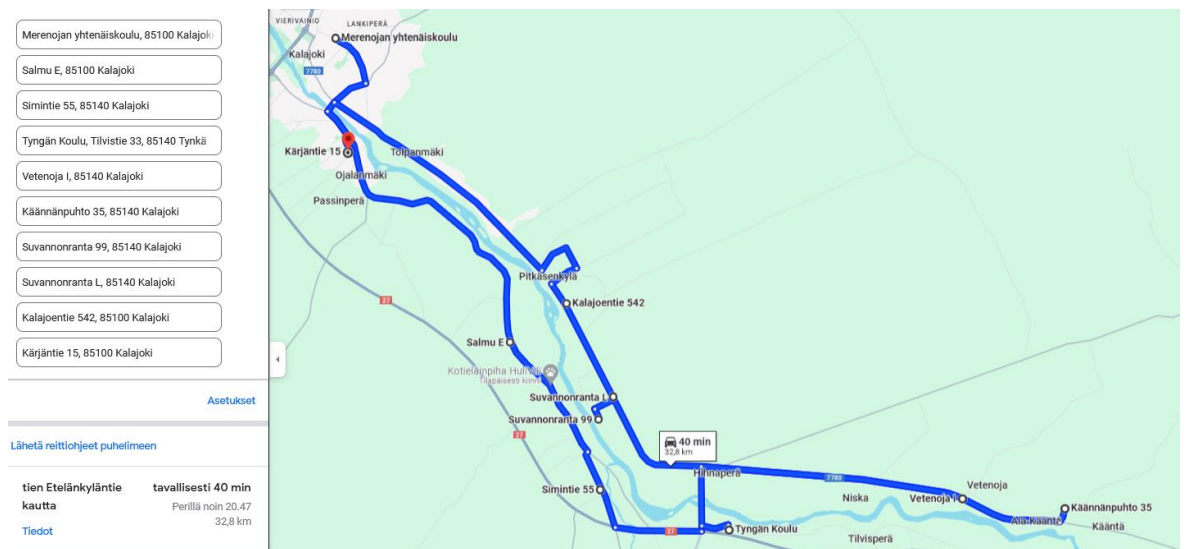
Koululaisia Merenojan yhtenäiskoululta Etelänsylkän, sekä Tyngän koululta Käännän kylän ja Pitkäsenkylän suuntaan. Lopuksi yksi oppilas Kärjäntielle.

Reitin pituus 32 km, ajoaika-arvio 50-55 min. Ajoaikaveloitusta lasketaan 55 min. mukaan.

Reitin hinta: xxxxx € / ajokerta (alv 0 %). Reittihinta lasketaan tarjouksen hintatietojen perusteella toteutuvalle reitille.

Ajoreitti taulukkona ja karttakuvana

Klo	"Pysäkki"-osoite	Vaihto-osoite	Koulu	oppilaita (lkm)
12:50	Merenojan yhtenäiskoulu		MOYK	10
	Etelänkylä I	Ei	MOYK	9
	Etelänkylä I	Ei	MOYK	8
	Etelänkylä I	Ei	MOYK	7
	Etelänkyläntie 420	Ei	MOYK	6
	Etelänkyläntie 428	Ei	MOYK	5
	Etelänkyläntie 483	Ei	MOYK	4
	Heikkilä E	Ei	MOYK	3
	Heikkilä E	Ei	MOYK	2
	Salmu E	Ei	MOYK	1
Simintie 55	Ei	MOYK	0	
13:10	Tyngän koulu		Tynkä	13
	Vetenoja L	Ei	Tynkä	12
	Vetenoja L	Ei	Tynkä	11
	Vetenoja L	Ei	Tynkä	10
	Ala-Kääntä L	Ei	Tynkä	9
	Ala-Kääntä L	Ei	Tynkä	8
	Käännänputon/Pajatanhuan th	Ei	Tynkä	7
	Käännänputon/Pajatanhuan th	Ei	Tynkä	6
	Suvannonranta 99	Ei	Tynkä	5
	Suvannonranta L	Ei	Tynkä	4
Kalajoentie 542 L	Ei	Tynkä	3	
Kalajoentie 542 L	Ei	Tynkä	2	
13:35 (JTV)	Kalajoentie 542 L	Ei	Tynkä	1
13:45 (JTV)	Annalantanhua E (Kärjäntie 15)	Joka toinen viikko	Tynkä	0



Huom! Karttaohjelma piirtää aiheettoman mutkan Pitkäsenkylälle. Sitä ei noudateta reitinä.

1.1.4. **Ittäpäiväreitti IP4ma3, maanantaisin: klo 14:40 – 15:20** **Merenojan yhtenäiskoulu – Etelänkylä – Tyngän koulu – Käännän kylä**

Reitti ajetaan autolla, jossa on kuljettajan lisäksi **vähintään 23** rekisteröityä ja turvavöin varustettua istumapaikkaa. (Reittiä saa ajaa vähintään 16-paikkaisella, jos istumapaikkoja riittää reitin koululaisille ja 2.-asteen opiskelijoille. 23-paikkamäärä on *Liikennöitsijää* velvoittava, jos tarve sitä edellyttää.)

Reittikuvaus

Koululaisia ja mahdollisia 2.-asteen opiskelijoita Merenojan yhtenäiskoululta Etelänkylän ja Käännän kylä suuntaan, sekä Tyngän koululta Käännän kylän suuntaan.

Reitin pituus 18 km, ajoaika-arvio 35-40 min. Ajoaikaveloitus lasketaan 40 min. mukaan.

Reitin hinta: xxxx € / ajokerta (alv 0 %). **Reittihinta** lasketaan tarjouksen hintatietojen perusteella toteutuvalle reitille.

Ajoreitti taulukkona ja karttakuvana

Klo	"Pysäkki"-osoite	Vaihto-osoite	Koulu	oppilaita (lkm)
				ma
14:40	Merenojan yhtenäiskoulu			12
	Etelänkyläntie 376	Ei	MOYK	11
	Etelänkylä I (Etelänkyläntie 384)	Ei	MOYK	10
15:05	Tyngän koulu		Tynkä	5
	Rantaniskantie th	Ei	MOYK	14
	Rantaniskantie th	Ei	MOYK	13
	Vetenojanpuhto 33	Ei	MOYK	12
	Vetenojanpuhto 33	Ei	MOYK	11
	Vetenoja L	Ei	Tynkä	10
	Vetenoja L	Ei	Tynkä	9
	Ala-Kääntä L	Ei	Tynkä	8
	Ala-Kääntä L	Ei	MOYK	7
	Ala-Kääntä L	Ei	MOYK	6
	Ala-Kääntä L	Ei	MOYK	5
	Käännänpuhton/Pajatanhuan th	Ei	MOYK	4
	Käännänpuhto I th	Ei	Tynkä	3
	Käännänpuhto I th	Ei	Tynkä	2
	Käännänpuhto I th	Ei	MOYK	1
15:20	Käännänpuhto I th	Ei	MOYK	0



**1.1.5. Iltapäiväreitti IP4ma4, maanantaisin: klo 16:00 – 16:45 (tarv. 16:55)
Merenojan lukio – Kalajoki kirkko E – Etelänkylä – Tynkä – Typpö – Kärkinen
– Rautio (- tarvittaessa Kannuksentie 567)**

Reitti ajetaan autolla, jossa on kuljettajan lisäksi **vähintään 23** rekisteröityä ja turvavöin varustettua istumapaikkaa.

Reittikuvaus

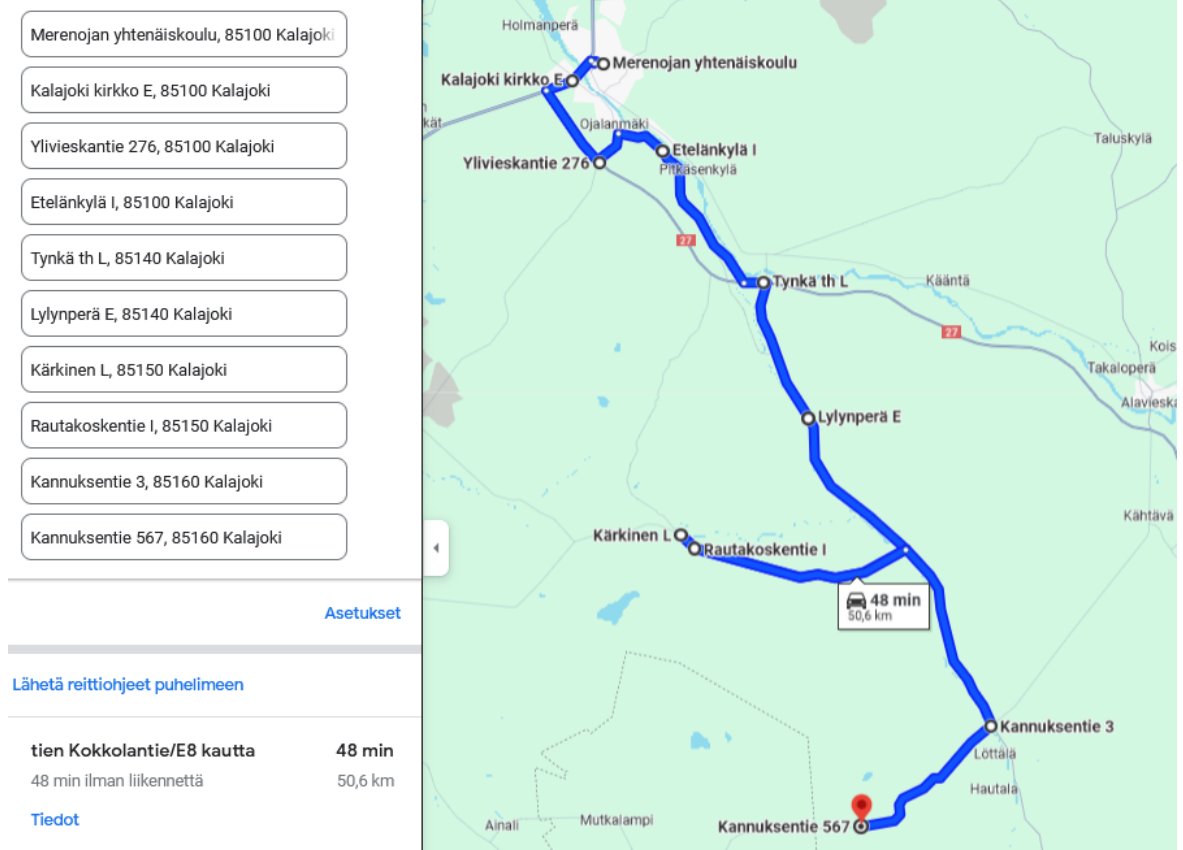
2.-asteen opiskelijoita Merenojan lukiolta (ja mahdollisia koululaisia yhtenäiskoululta), sekä 2.-asteen opiskelijoita Kalajoki kirkko E -pysäkillä Etelänkylän, Tyngän, Typön, Kärkinen ja Raution suuntaan(, sekä tarvittaessa Rautiosta osoitteeseen Kannuksentie 567).

Reitin pituus 45 km, ajoaika-arvio 40-45 min. Ajoaikaveloitus lasketaan 45 min. mukaan. Reitin pituus tarvittaessa Kannuksentie 567 osoitteeseen ajettaessa 50 km ja ajoaikaveloitus tuolloin 55 min.

Reitin hinta: xxxx € / ajokerta (alv 0 %). [Reittihinta lasketaan tarjouksen hintatietojen perusteella toteutuvalle reitille.](#)

Ajoreitti taulukkona ja karttakuvana

Klo	"Pysäkki"-osoite	Vaihto-osoite	Koulu
16:00	Merenojan yhtenäiskoulu, lukiolaiset		MOYK
	Kalajoki kirkko E		Jedu
	Ylivieskantie - Kurikkalantie - Etelänkylä I		
	Salmu E		
	Etelänkylä th I		
	Tynkä th I		
	Lastikka		
	Lylynperä E		
	Typpö		
	Kärkinen L		
	Rautakoskentie I		
	Alapää E		
	Verronen E		
	Mikonniementie E		
	Petäjistö E		
16:45	Raution koulu		
	16:55 Tarvittaessa Kannuksentie 567		



1.1.6. Itäpäiväreitti IP4ti1a, tiistaisin joka toinen viikko: klo 12:50 – 13:50 Merenojan yhtenäiskoulu – Etelänkylä – Tyngän koulu – Käännän kylä - Pitkäsenkylä

Reitti ajetaan autolla, jossa on kuljettajan lisäksi **vähintään 23** rekisteröityä ja turvavöin varustettua istumapaikkaa.

Reittikuvaus

Koululaisia Merenojan yhtenäiskoululta Etelänkylän, sekä Tyngän koululta Käännän kylän ja Pitkäsenkylän suuntaan.

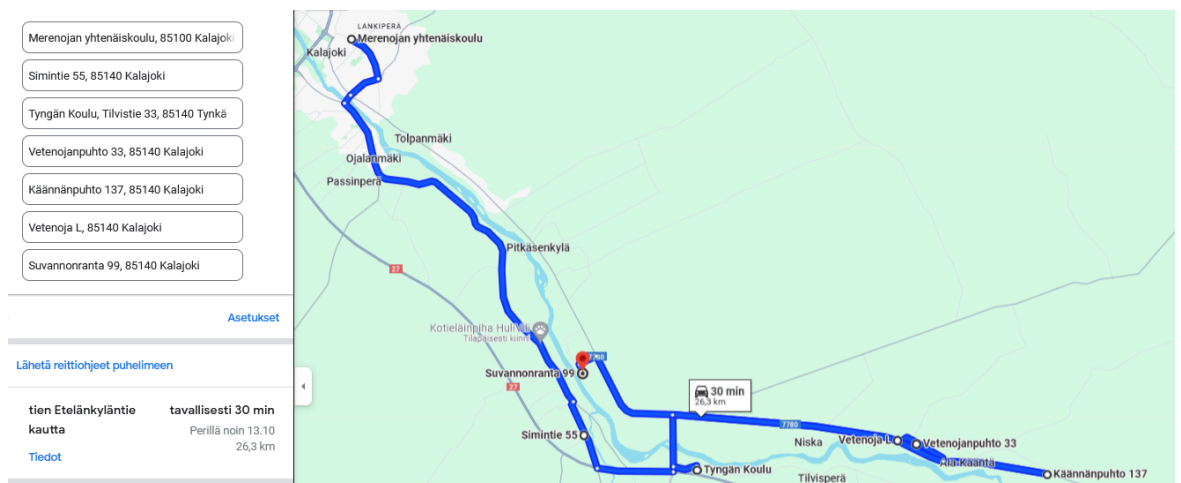
Reitin pituus 28 km, ajoaika-arvio 55-60 min. Ajoaikaveloitus lasketaan 60 min. mukaan.

Reitin hinta: xxxx € / ajokerta (alv 0 %). Reittihinta lasketaan tarjouksen hintatietojen perusteella toteutuvalle reitille.

Ajoreitti taulukkona ja karttakuvana

Klo	"Pysäkki"-osoite	Vaihto-osoite	Koulu	oppilaita (lkm)
12:50	Merenojan yhtenäiskoulu		MOYK	19
	Eteläkyläntie 376	Ei	MOYK	18
	Etelänkylä I (Eteläkyläntie 384)	Ei	MOYK	17
	Etelänkylä I	Ei	MOYK	16
	Etelänkylä I	Ei	MOYK	15
	Etelänkylä I	Ei	MOYK	14
	Eteläkyläntie 420	Ei	MOYK	13
	Eteläkyläntie 428	Ei	MOYK	12
	Eteläkyläntie 483	Ei	MOYK	11

Klo	"Pysäkki"-osoite	Vaihto-osoite	Koulu	oppilaita (lkm)
	Heikkilä E	Ei	MOYK	10
	Heikkilä E	Ei	MOYK	9
	Heikkilä E	Ei	MOYK	8
	Heikkilä E	Ei	MOYK	7
	Salmu E	Ei	MOYK	6
	Salmu E	Ei	MOYK	5
	Salmu E	Ei	MOYK	4
	Salmu E	Ei	MOYK	3
	Simintie 55	Ei	MOYK	2
13:15	Tyngän koulu		Tynkä	17
	Vetenojanpuhto 33	Ei	MOYK	18
	Vetenojanpuhto 33	Ei	MOYK	17
	Vetenoja L	Ei	Tynkä	16
	Vetenoja L	Ei	Tynkä	15
	Vetenoja L	Ei	Tynkä	14
	Vetenoja L	Ei	Tynkä	13
	Vetenoja L	Ei	Tynkä	12
	Ala-Kääntä L	Ei	Tynkä	11
	Ala-Kääntä L	Ei	Tynkä	10
	Ala-Kääntä L	Ei	Tynkä	9
	Käännänputon/Pajatanhuan th	Ei	Tynkä	8
	Käännänputon/Pajatanhuan th	Ei	Tynkä	7
	Käännänpuhto I th	Ei	Tynkä	6
	Käännänpuhto I th	Ei	Tynkä	5
	Suvannonranta 99	Ei	Tynkä	4
	Suvannonranta I	Ei	Tynkä	3
	Kalajoentie 542 I	Ei	Tynkä	2
	Kalajoentie 542 I	Ei	Tynkä	1
13:50 (Jtv)	Kalajoentie 542 I	Ei	Tynkä	0



1.1.7. Itäpäiväreitti IP4ti1b, tiistaisin joka toinen viikko: klo 12:50 – 14:00
Merenojan yhtenäiskoulu – Etelänsylä – Tyngän koulu – Käännän kylä
- Pitkäsenkylä - Kärjäntie

Reitti ajetaan autolla, jossa on kuljettajan lisäksi **vähintään 23** rekisteröityä ja turvavöin varustettua istumapaikkaa.

Reittikuvaus

Koululaisia Merenojan yhtenäiskoululta Etelänkylän ja Käännän kylän, sekä Tyngän koululta Käännän kylän ja Pitkäsenkylän suuntaan. Lopuksi kaksi oppilasta Kärjäntielle.

Reitin pituus 28 km, ajoaika-arvio 65-70 min. Ajoaikaveloitus lasketaan 70 min. mukaan.

Reitin hinta: xxxx € / ajokerta (alv 0 %). Reittihinta lasketaan tarjouksen hintatietojen perusteella toteutuvalle reitille.

Ajoreitti taulukkona ja karttakuvana

Klo	"Pysäkki"-osoite	Vaihto-osoite	Koulu	oppilaita (lkm)
12:50	Merenojan yhtenäiskoulu		MOYK	19
	Eteläkyläntie 376	Ei	MOYK	18
	Etelänkylä I (Eteläkyläntie 384)	Ei	MOYK	17
	Etelänkylä I	Ei	MOYK	16
	Etelänkylä I	Ei	MOYK	15
	Etelänkylä I	Ei	MOYK	14
	Eteläkyläntie 420	Ei	MOYK	13
	Eteläkyläntie 428	Ei	MOYK	12
	Eteläkyläntie 483	Ei	MOYK	11
	Heikkilä E	Ei	MOYK	10
	Heikkilä E	Ei	MOYK	9
	Heikkilä E	Ei	MOYK	8
	Heikkilä E	Ei	MOYK	7
	Salmu E	Ei	MOYK	6
	Salmu E	Ei	MOYK	5
	Salmu E	Ei	MOYK	4
	Salmu E	Ei	MOYK	3
	Simintie 55	Ei	MOYK	2
13:15	Tyngän koulu		Tynkä	19
	Vetenojanpuhto 33	Ei	MOYK	20
	Vetenojanpuhto 33	Ei	MOYK	19
	Vetenoja L	Ei	Tynkä	18
	Vetenoja L	Ei	Tynkä	17
	Vetenoja L	Ei	Tynkä	16
	Vetenoja L	Ei	Tynkä	15
	Vetenoja L	Ei	Tynkä	14
	Ala-Kääntä L	Ei	Tynkä	13
	Ala-Kääntä L	Ei	Tynkä	12
	Ala-Kääntä L	Ei	Tynkä	11
	Käännänputon/Pajatanhuan th	Ei	Tynkä	10
	Käännänputon/Pajatanhuan th	Ei	Tynkä	9
	Käännänpuhto I th	Ei	Tynkä	8
	Käännänpuhto I th	Ei	Tynkä	7
	Suvannonranta 99	Ei	Tynkä	6
	Suvannonranta I	Ei	Tynkä	5
	Kalajoentie 542 I	Ei	Tynkä	4
	Kalajoentie 542 I	Ei	Tynkä	3
13:50 (Jtv)	Kalajoentie 542 I	Ei	Tynkä	2
	Annalantanhua E (Kärjäntie 15)	Ei	Tynkä	1
14:00 (Jtv)	Annalantanhua E (Kärjäntie 15)	Ei	Tynkä	0



1.1.8. Itäpäiväreitti IP4ti3, tiistaisin: klo 14:35 – 15:00 Merenojan yhtenäiskoulu – Pitkäsenkylä – Käännän kylä

Reitti ajetaan autolla, jossa on kuljettajan lisäksi **vähintään 23** rekisteröityä ja turvavöin varustettua istumapaikkaa. (Reittiä saa ajaa vähintään 16-paikkaisella, jos istumapaikkoja riittää reitin koululaisille ja 2.-asteen opiskelijoille. 23-paikkamäärä on *Liikennöitsijää* velvoittava, jos tarve sitä edellyttää.)

Reittikuvaus

Koululaisia ja mahdollisia 2.-asteen opiskelijoita Merenojan yhtenäiskoululta Pitkäsenkylään ja Käännän kylän suuntaan.

Reitin pituus 14 km, ajoaika-arvio 20-25 min. Ajoaikaveloitus lasketaan 25 min. mukaan.

Reitin hinta: xxxx € / ajokerta (alv 0 %). Reittihinta lasketaan tarjouksen hintatietojen perusteella toteutuvalle reitille.

Ajoreitti taulukkona ja karttakuvana

Klo	"Pysäkki"-osoite	Vaihto-osoite	Koulu	oppilaita (lkm)
14:35	Merenojan yhtenäiskoulu		MOYK	15
	Kalajoentie 542 I	Ei	MOYK	14
	Kalajoentie 542 I	Ei	MOYK	13
	Kalajoentien 579 (Ala-Saukko I)	Ei	MOYK	12
	Konunhaantie I	Ei	MOYK	11
	Hihnalantie I	Ei	MOYK	10
	Hihnaperä I	Ei	MOYK	9
	Hihnaperä I	Ei	MOYK	8
	Rantaniskantie th	Ei	MOYK	7
	Rantaniskantie th	Ei	MOYK	6
	Ala-Kääntä L	Ei	MOYK	5
	Ala-Kääntä L	Ei	MOYK	4
	Ala-Kääntä L	Ei	MOYK	3
	Käännänpuhton/Pajatanhuan th	Ei	MOYK	2
	Käännänpuhto L	Ei	MOYK	1
15:00	Käännänpuhto L	Ei	MOYK	0



1.1.9. **Itäpäiväreitti IP4ti4, tiistaisin:** klo 16:15 – 17:00 (tarv. 17:10) **Merenojan lukio – Kalajoki kirkko E – Etelänkylä – Tynkä – Tyttö – Kärkinen – Rautio (- tarvittaessa Kannuksentie 567)**

Reitti ajetaan autolla, jossa on kuljettajan lisäksi **vähintään 23** rekisteröityä ja turvavöin varustettua istumapaikkaa.

Reittikuvaus

Lähtö viivästetty, jotta mahdolliset jalkapallokerholaiset ehtivät samaan kyytiin.

2.-asteen opiskelijoita Merenojan lukiolta (ja mahdollisia koululaisia yhtenäiskoululta), sekä 2.-asteen opiskelijoita Kalajoki kirkko E -pysäkiltä Etelänkylän, Tyngän, Typön, Kärkinen ja Raution suuntaan(, sekä tarvittaessa Rautiosta osoitteeseen Kannuksentie 567).

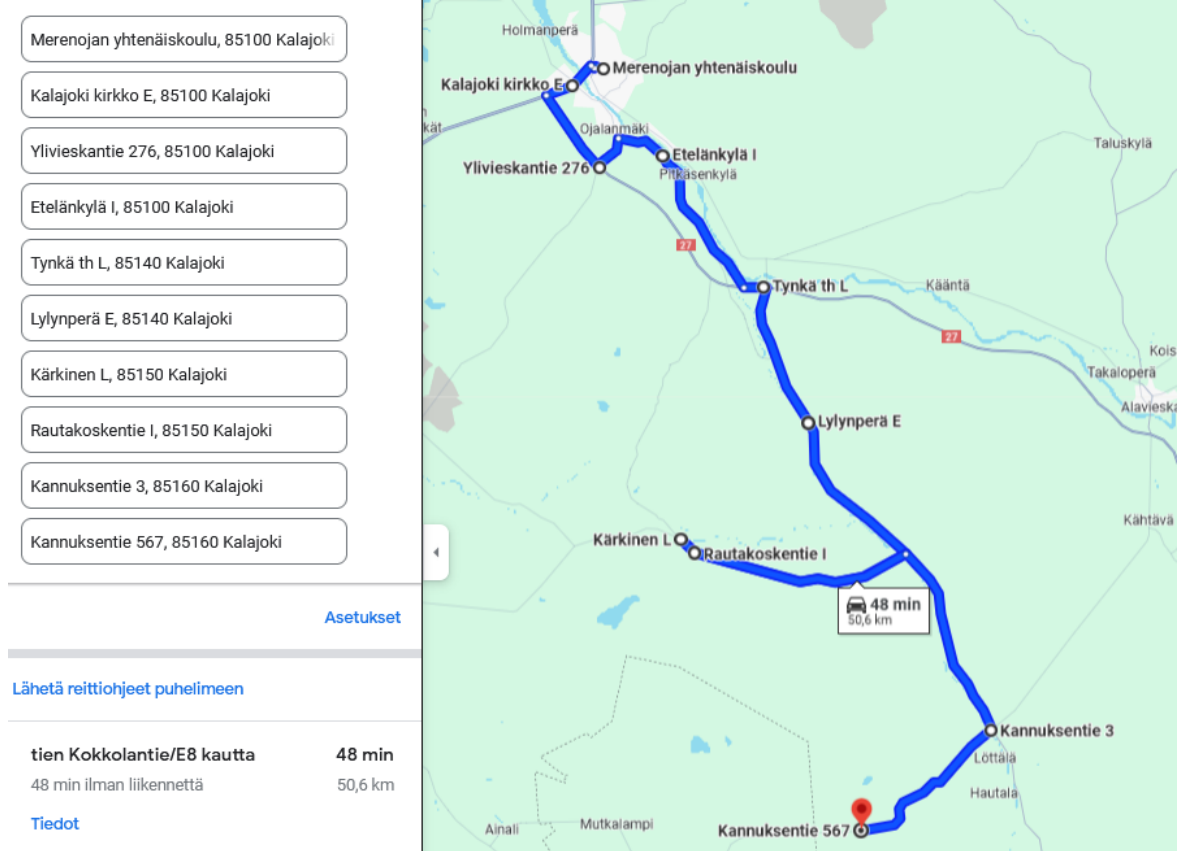
Reitin pituus 45 km, ajoaika-arvio 40-45 min. Ajoaikaveloitus lasketaan 45 min. mukaan. Reitin pituus tarvittaessa Kannuksentie 567 osoitteeseen ajettaessa 50 km ja ajoaikaveloitus tuolloin 55 min.

Reitin hinta: xxxx € / ajokerta (alv 0 %). **Reittihinta lasketaan tarjouksen hintatietojen perusteella toteutuvalle reitille.**

Ajoreitti taulukkona ja karttakuvana

				matkustajia (lkm)
Klo	"Pysäkki"-osoite	Vaihto-osoite	Koulu	ti
16:15	Merenojan yhtenäiskoulu, lukiolaiset		MOYK	??
	Kalajoki kirkko E		Jedu	??
	Ylivieskantie - Kurikkalantie - Etelänkylä I			??
	Salmu E			??
	Etelänkylä th I			??
	Tynkä th I			??
	Lastikka			??
	Lylynperä E			??
	Tyttö			??
	Kärkinen L			??
	Rautakoskentie I			??

Klo	"Pysäkki"-osoite	Vaihto-osoite	Koulu	matkustajia (lkm)
	Alapää E			??
	Verronen E			??
	Mikonniementie E			??
	Petäjistä E			??
17:00	Raution koulu			??
17:10	Tarvittaessa Kannuksentie 567			



1.1.10. **Itäpäiväreitti IP4ke1a, keskiviikkoisin joka toinen viikko: klo 12:50 – 15:10**

**Merenojan yhtenäiskoulu – Etelänkylä
– Tyngän koulu – Käännänkylä – Pitkäsenkylä – Etelänkylä
Merenojan yhtenäiskoulu – Etelänkylä
– Tyngän koulu – Käännänkylä – Pitkäsenkylä
Merenojan yhtenäiskoulu – Pitkäsenkylä – Käännänkylä**

Reitti ajetaan autolla, jossa on kuljettajan lisäksi **vähintään 23** rekisteröityä ja turvavöin varustettua istumapaikkaa. (Reittiä saa ajaa vähintään 18-paikkaisella, jos istumapaikkoja riittää reitin koululaisille ja 2.-asteen opiskelijoille. 23-paikkamäärä on *Liikennöitsijää* velvoittava, jos tarve sitä edellyttää.)

Reittikuvaus

Jatkuvasti etenevä reitti, jossa kuljetetaan Merenojan ja Tyngän koulun oppilaita ja mahdollisia 2.-asteen opiskelijoita Etelänkylän, Käännän kylän Pitkäsenkylän suuntaan.

HUOM! Reitillä klo 13:50 Merenojalta kyytiin nouseva Typpöön menevä oppilas huolehdittava Typpöön menevään autoon Tyngän koululla klo 14:10!

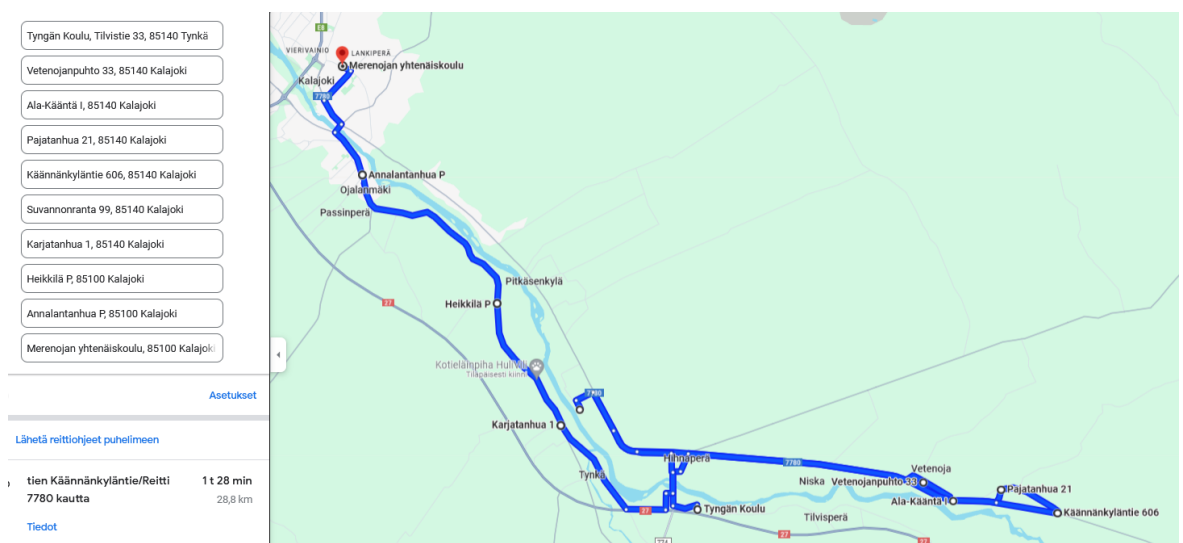
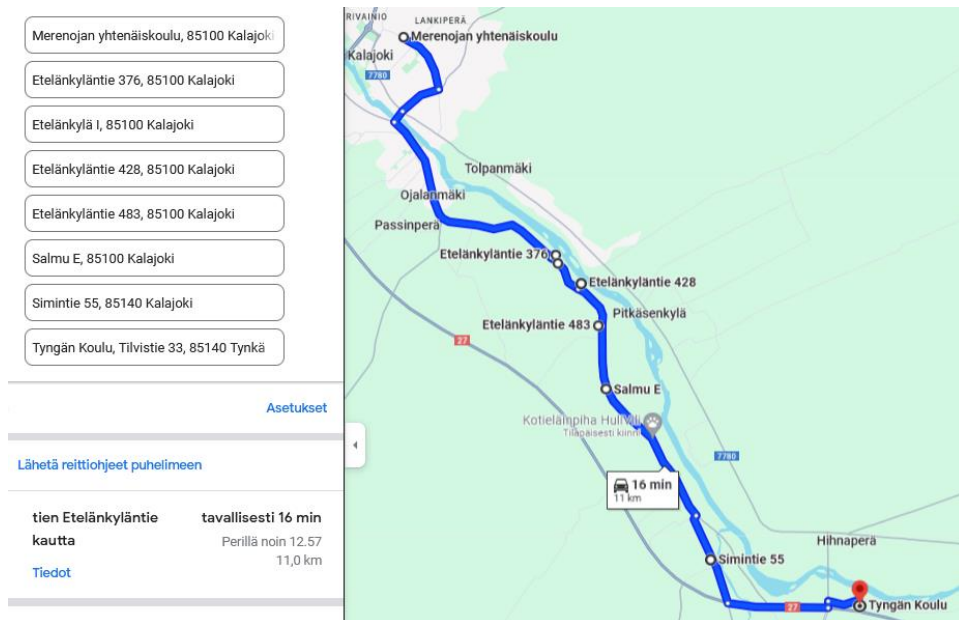
Reitin pituus 86 km, ajoaika-arvio 135-140 min. Ajoaikaveloitus lasketaan 140 min. mukaan.

Reitin hinta: **xxxxx** € / ajokerta (alv 0 %). Reittihinta lasketaan tarjouksen hintatietojen perusteella toteutuvalle reitille.

Ajoreitti taulukkona ja kartta useana kuvana

Klo	"Pysäkki"-osoite	Vaihto-osoite	Koulu	oppilaita (Ikkm)
12:50	Merenojan yhtenäiskoulu		MOYK	9
	Eteläkyläntie 376	Ei	MOYK	8
	Etelänkylä I (Eteläkyläntie 384)	Ei	MOYK	7
	Eteläkyläntie 428	Ei	MOYK	6
	Eteläkyläntie 483	Ei	MOYK	5
	Salmu E	Ei	MOYK	4
	Salmu E	Ei	MOYK	3
	Simintie 55	Ei	MOYK	2
13:10	Tyngän koulu		Tynkä	10
	Vetenojanpuhto 33	Ei	MOYK	11
	Vetenojanpuhto 33	Ei	MOYK	10
	Vetenoja L	Ei	Tynkä	9
	Vetenoja L	Ei	Tynkä	8
	Ala-Kääntä L	Ei	Tynkä	7
	Käännänputon/Pajatanhuan th	Ei	Tynkä	6
	Käännänpuhto I th	Ei	Tynkä	5
	Suvannonranta 99	Ei	Tynkä	4
	Karjatanhua th (Karjatanhua 26)	Ei	Tynkä	3
	Heikkilä P	Ei	Tynkä	2
	Heikkilä P	Ei	Tynkä	1
	Annalantanhua P (Kärjäntie 15)	Ei	Tynkä	0
13:50	Merenojan yhtenäiskoulu	1 vaihtaa autoon 5 Tyngässä	MOYK	11
		Tynkään => Autoon 5	MOYK	1
	Etelänkylä I	Ei	MOYK	11
	Etelänkylä I	Ei	MOYK	10
	Etelänkylä I	Ei	MOYK	9
	Eteläkyläntie 420	Ei	MOYK	8
	Heikkilä E	Ei	MOYK	7
	Heikkilä E	Ei	MOYK	6
	Heikkilä E	Ei	MOYK	5
	Heikkilä E	Ei	MOYK	4
	Salmu E	Ei	MOYK	3
	Salmu E	Ei	MOYK	2
14:10	Tyngän koulu		Tynkä	12
		Autoon 5	MOYK	1
	Käännänpuhto I th	Ei	Tynkä	12
	Käännänputon/Pajatanhuan th	Ei	Tynkä	11
	Ala-Kääntä L	Ei	Tynkä	10
	Ala-Kääntä L	Ei	Tynkä	9
	Vetenoja L	Ei	Tynkä	8
	Vetenoja L	Ei	Tynkä	7
	Vetenoja L	Ei	Tynkä	6
	Suvannonranta I	Ei	Tynkä	5
	Kalajoentie 542 I	Ei	MOYK	4
	Kalajoentie 542 I	Ei	Tynkä	3
	Kalajoentie 542 I	Ei	Tynkä	2
Kalajoentie 542 I	Ei	Tynkä	1	

14:45	Merenojan yhtenäiskoulu		MOYK	15
	Kalajoentie 542 I	Ei	MOYK	14
	Kalajoentie 542 I	Ei	MOYK	13
	Kalajoentien 579 (Ala-Saukko I)	Ei	MOYK	12
	Konunhaantie I	Ei	MOYK	11
	Hihnalantie I	Ei	MOYK	10
	Hihnaperä I	Ei	MOYK	9
	Hihnaperä I	Ei	MOYK	8
	Rantaniskantie th	Ei	MOYK	7
	Rantaniskantie th	Ei	MOYK	6
	Ala-Kääntä I	Ei	MOYK	5
	Ala-Kääntä I	Ei	MOYK	4
	Ala-Kääntä I	Ei	MOYK	3
	Käännänpuhton/Pajatanhuan th	Ei	MOYK	2
	Käännänpuhto L	Ei	MOYK	1
15:10	Käännänpuhto L	Ei	MOYK	0

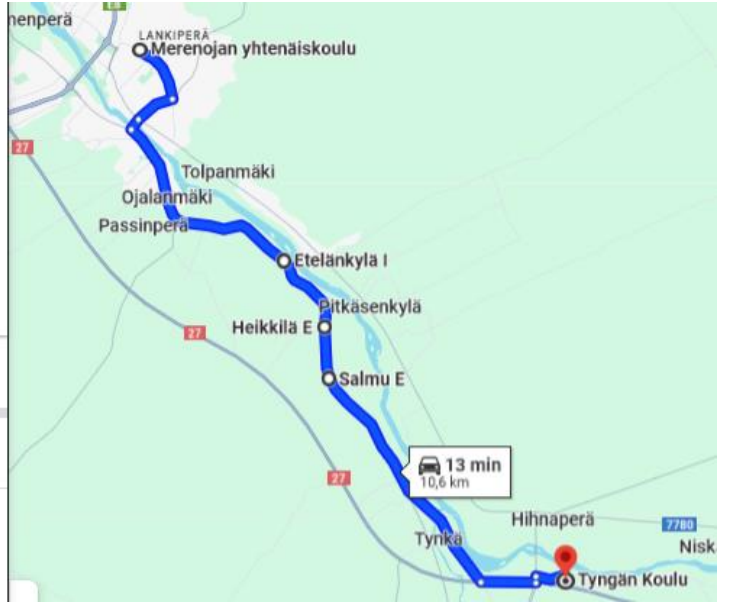


Asetukset

Lähetä reititohjeet puhelimeen

tien Etelänkyläntie kautta tavallisesti **13 min**
 10,6 km

Tiedot



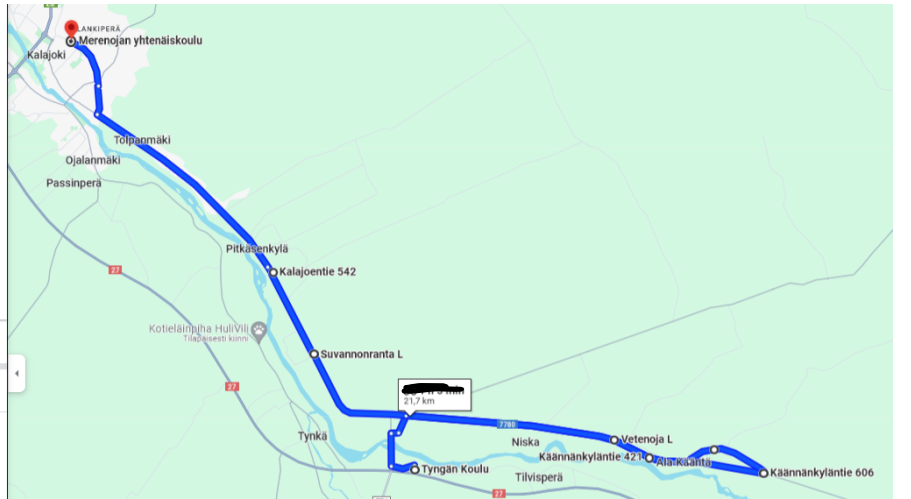
Lisää määränpää

Asetukset

Lähetä reititohjeet puhelimeen

tien Käännänkyläntie/Reitti 7780 kautta tavallisesti **1 t 5 min**
 21,7 km

Tiedot



Asetukset

Lähetä reititohjeet puhelimeen

tien Pohjankyläntie ja Kalajoentie/Reitti 7780 kautta tavallisesti **17 min**
 14,6 km
 17 min ilman liikennettä

Tiedot



1.1.11. Itäpäiväreitti IP4ke1b, keskiviikkoisin joka toinen viikko: klo 12:50 – 15:10**Merenojan yhtenäiskoulu – Etelänkylä****– Tyngän koulu – Käännänkylä – Pitkäsenkylä – Etelänkylä****Merenojan yhtenäiskoulu – Etelänkylä****– Tyngän koulu – Käännänkylä – Pitkäsenkylä – Kärjäntie****– Merenojan yhtenäiskoulu – Pitkäsenkylä – Käännänkylä**

Reitti ajetaan autolla, jossa on kuljettajan lisäksi **vähintään 23** rekisteröityä ja turvavöin varustettua istumapaikkaa. (Reittiä saa ajaa vähintään 18-paikkaisella, jos istumapaikkoja riittää reitin koululaisille ja 2.-asteen opiskelijoille. 23-paikkamäärä on *Liikennöitsijää* velvoittava, jos tarve sitä edellyttää.)

Reittikuvaus

Jatkuvasti etenevä reitti, jossa kuljetetaan Merenojan ja Tyngän koulun oppilaita ja mahdollisia 2.-asteen opiskelijoita Etelänkylän, Käännän kylän Pitkäsenkylän suuntaan.

HUOM! Reitillä klo 13:50 Merenojalta kyytiin nouseva Typpöön menevä oppilas huolehdittava Typpöön menevään autoon Tyngän koululla klo 14:10!

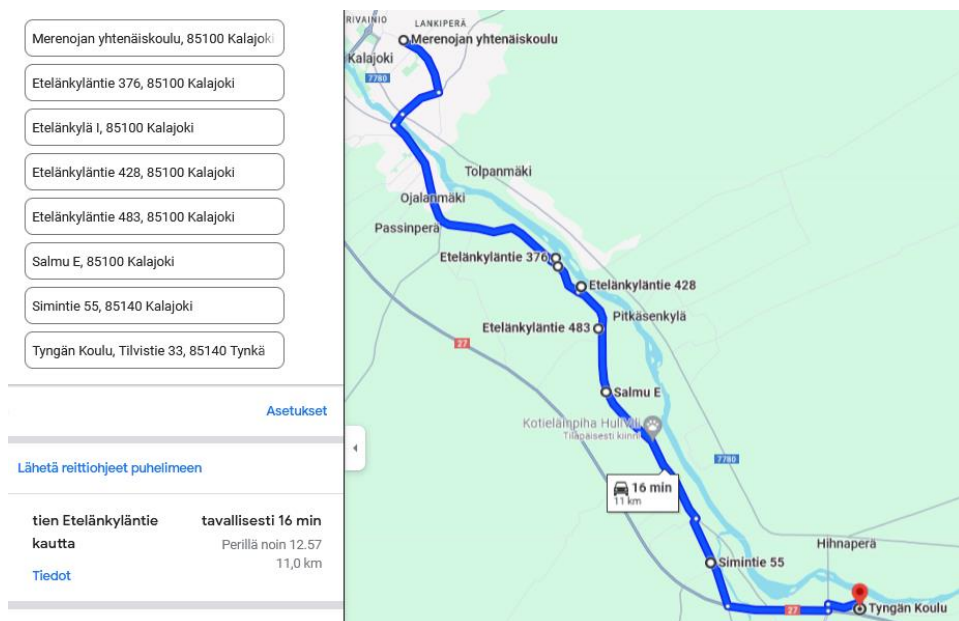
Reitin pituus 88 km, ajoaika-arvio 135-140 min. Ajoaikaveloitus lasketaan 140 min. mukaan.

Reitin hinta: xxxx € / ajokerta (alv 0 %). **Reittihinta lasketaan tarjouksen hintatietojen perusteella toteutuvalle reitille.**

Ajoreitti taulukkona ja kartta useana kuvana

Klo	"Pysäkki"-osoite	Vaihto-osoite	Koulu	oppilaita (lkm)
12:50	Merenojan yhtenäiskoulu		MOYK	9
	Eteläkyläntie 376	Ei	MOYK	8
	Etelänkylä I (Eteläkyläntie 384)	Ei	MOYK	7
	Eteläkyläntie 428	Ei	MOYK	6
	Eteläkyläntie 483	Ei	MOYK	5
	Salmu E	Ei	MOYK	4
	Salmu E	Ei	MOYK	3
	Simintie 55	Ei	MOYK	2
13:10	Tyngän koulu		Tynkä	10
	Vetenojanpuhto 33	Ei	MOYK	11
	Vetenojanpuhto 33	Ei	MOYK	10
	Vetenoja L	Ei	Tynkä	9
	Vetenoja L	Ei	Tynkä	8
	Ala-Kääntä L	Ei	Tynkä	7
	Käännänputon/Pajatanhuan th	Ei	Tynkä	6
	Käännänpuhto I th	Ei	Tynkä	5
	Suvannonranta 99	Ei	Tynkä	4
	Karjatanhua th (Karjatanhua 26)	Ei	Tynkä	3
	Heikkilä P	Ei	Tynkä	2
	Heikkilä P	Ei	Tynkä	1
	Annalantanhua P (Kärjäntie 15)	Ei	Tynkä	0
13:50	Merenojan yhtenäiskoulu	1 vaihtaa autoon 5 Tyngässä	MOYK	11
		Tynkään => Autoon 5	MOYK	1
	Etelänkylä I	Ei	MOYK	11
	Etelänkylä I	Ei	MOYK	10
	Etelänkylä I	Ei	MOYK	9
	Eteläkyläntie 420	Ei	MOYK	8
	Heikkilä E	Ei	MOYK	7
	Heikkilä E	Ei	MOYK	6
	Heikkilä E	Ei	MOYK	5
	Heikkilä E	Ei	MOYK	4

Klo	"Pysäkki"-osoite	Vaihto-osoite	Koulu	oppilaita (lkm) ke
	Salmu E	Ei	MOYK	3
	Salmu E	Ei	MOYK	2
14:10	Tyngän koulu		Tynkä	12
		Autoon 5	MOYK	1
	Käännänpuhto I th	Ei	Tynkä	12
	Käännänputon/Pajatanhuan th	Ei	Tynkä	11
	Ala-Kääntä L	Ei	Tynkä	10
	Ala-Kääntä L	Ei	Tynkä	9
	Vetenoja L	Ei	Tynkä	8
	Vetenoja L	Ei	Tynkä	7
	Vetenoja L	Ei	Tynkä	6
	Suvannonranta I	Ei	Tynkä	5
	Kalajoentie 542 I	Ei	MOYK	4
	Kalajoentie 542 I	Ei	Tynkä	3
	Kalajoentie 542 I	Ei	Tynkä	2
	Kalajoentie 542 I	Ei	Tynkä	1
joka toinen viikko	Annalantanhua E (Kärjäntie 15)	Ei	Tynkä	0
14:45	Merenojan yhtenäiskoulu		MOYK	15
	Kalajoentie 542 I	Ei	MOYK	14
	Kalajoentie 542 I	Ei	MOYK	13
	Kalajoentien 579 (Ala-Saukko I)	Ei	MOYK	12
	Konunhaantie I	Ei	MOYK	11
	Hihnalantie I	Ei	MOYK	10
	Hihnaperä I	Ei	MOYK	9
	Hihnaperä I	Ei	MOYK	8
	Rantaniskantie th	Ei	MOYK	7
	Rantaniskantie th	Ei	MOYK	6
	Ala-Kääntä I	Ei	MOYK	5
	Ala-Kääntä I	Ei	MOYK	4
	Ala-Kääntä I	Ei	MOYK	3
	Käännänpuhton/Pajatanhuan th	Ei	MOYK	2
	Käännänpuhto L	Ei	MOYK	1
15:10	Käännänpuhto L	Ei	MOYK	0



- Tyngän Koulu, Tilvistie 33, 85140 Tynkä
- Vetenojanpuhto 33, 85140 Kalajoki
- Ala-Kääntä I, 85140 Kalajoki
- Pajatanhua 21, 85140 Kalajoki
- Käännänkyläntie 606, 85140 Kalajoki
- Suvannonranta 99, 85140 Kalajoki
- Karjatanhua 1, 85140 Kalajoki
- Heikkilä P, 85100 Kalajoki
- Annalantanhua P, 85100 Kalajoki
- Merenojan yhtenäiskoulu, 85100 Kalajoki

Asetukset

Lähetä reititohjeet puhelimeen

tien Käännänkyläntie/Reitti 7780 kautta	1 t 28 min 28,9 km
Tiedot	

- Merenojan yhtenäiskoulu, 85100 Kalajoki
- Etelänkylä I, 85100 Kalajoki
- Heikkilä E, 85100 Kalajoki
- Salmu E, 85100 Kalajoki
- Tyngän Koulu, Tilvistie 33, 85140 Tynkä

Asetukset

Lähetä reititohjeet puhelimeen

tien Etelänkyläntie kautta	tavallisesti 13 min 10,6 km
Tiedot	

- Tyngän Koulu, Tilvistie 33, 85140 Tynkä
- Käännänkyläntie 606, 85140 Kalajoki
- Käännänkyläntie 421, 85140 Kalajoki
- Vetenoja L, 85140 Kalajoki
- Suvannonranta L, 85140 Kalajoki
- Kalajoentie 542, 85100 Kalajoki
- Kärjätie 15, 85100 Kalajoki
- Merenojan yhtenäiskoulu, 85100 Kalajoki

Lisää määrää

Asetukset

Lähetä reititohjeet puhelimeen

tien Käännänkyläntie/Reitti 7780 kautta	1 t 13 min 23,9 km
Tiedot	



**1.1.12. Itäpäiväreitti IP4ke4, keskiviikkoisin: klo 16:00 – 16:45 (tarv. 16:55)
Merenojan lukio – Kalajoki kirkko E – Etelänkylä – Tynkä – Tyttö – Kärkinen
– Rautio (- tarvittaessa Kannuksentie 567)**

Reitti ajetaan autolla, jossa on kuljettajan lisäksi **vähintään 23** rekisteröityä ja turvavöin varustettua istumapaikkaa.

Reittikuvaus

2.-asteen opiskelijoita Merenojan lukiolta (ja mahdollisia koululaisia yhtenäiskoululta), sekä 2.-asteen opiskelijoita Kalajoki kirkko E -pysäkillä Etelänkylän, Tyngän, Typön, Kärkisen ja Raution suuntaan(, sekä tarvittaessa Rautiosta osoitteeseen Kannuksentie 567).

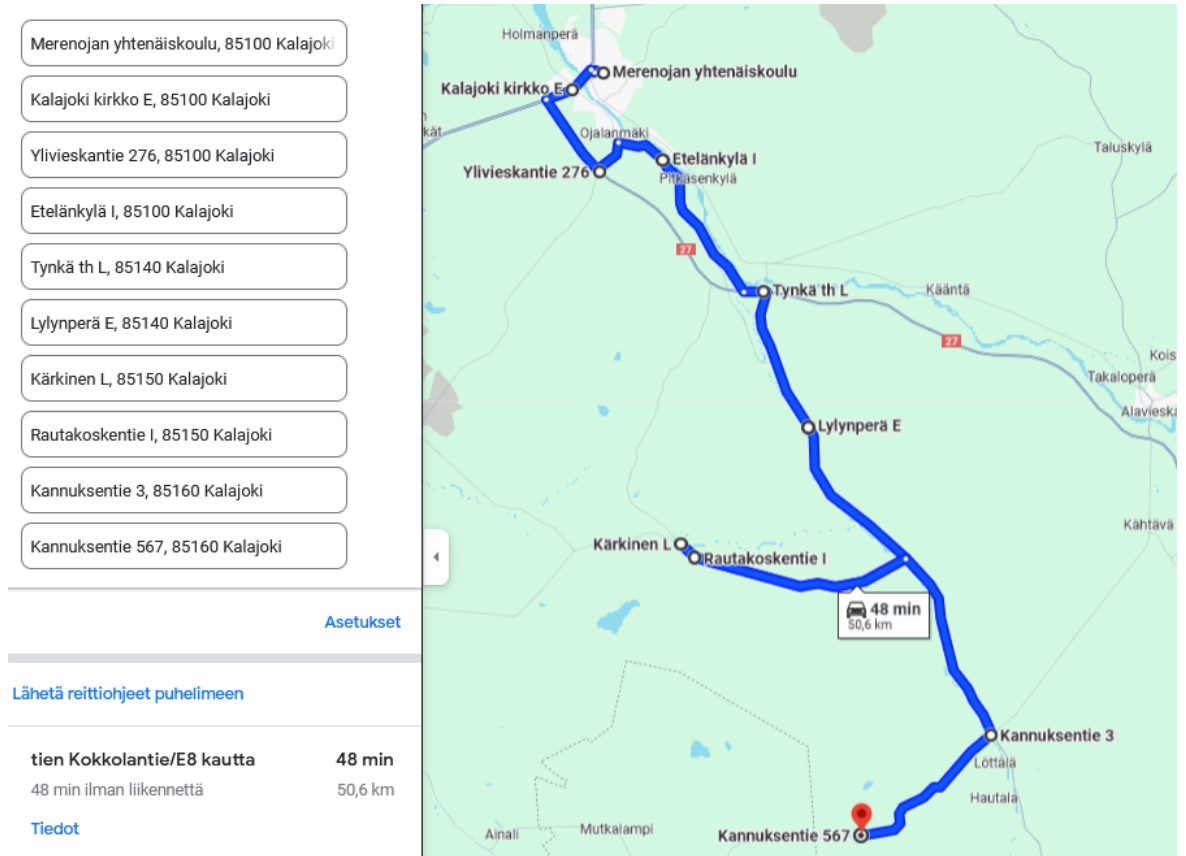
Reitin pituus 45 km, ajoaika-arvio 40-45 min. Ajoaikaveloitus lasketaan 45 min. mukaan. Reitin pituus tarvittaessa Kannuksentie 567 osoitteeseen ajettaessa 50 km ja ajoaikaveloitus tuolloin 55 min.

Reitin hinta: xxxxx € / ajokerta (alv 0 %). **Reittihinta** lasketaan tarjouksen hintatietojen perusteella toteutuvalle reitille.

Ajoreitti taulukkona ja karttakuvana

Klo	"Pysäkki"-osoite	Vaihto-osoite	Koulu
16:00	Merenojan yhtenäiskoulu, lukiolaiset		MOYK
	Kalajoki kirkko E		Jedu
	Ylivieskantie - Kurikkalantie - Etelänkylä I		
	Salmu E		
	Etelänkylä th I		
	Tynkä th I		
	Lastikka		
	Lilynperä E		
	Tyttö		
	Kärkinen L		
	Rautakoskentie I		

Klo	"Pysäkki"-osoite	Vaihto-osoite	Koulu
	Alapää E		
	Verronen E		
	Mikonniementie E		
	Petäjistö E		
16:45	Raution koulu		
	16:55 Tarvittaessa Kannuksentie 567		



1.1.13. **Iltapäivä**reitti IP4to1a, **torstaisin joka toinen viikko**: klo 12:50 – 13:35 **Merenojan yhtenäiskoulu – Etelänkylä – Tyngän koulu – Käännän kylä – Pitkäsenkylä**

Reitti ajetaan autolla, jossa on kuljettajan lisäksi **vähintään 23** rekisteröityä ja turvavöin varustettua istumapaikkaa. (Reittiä saa ajaa vähintään 16-paikkaisella, jos istumapaikkoja riittää reitin koululaisille ja 2.-asteen opiskelijoille. 23-paikkamäärä on *Liikennöitsijää* velvoittava, jos tarve sitä edellyttää.)

Reittikuvaus

Koululaisia Merenojan yhtenäiskoululta Etelänkylän, sekä Tyngän koululta Käännän kylän ja Pitkäsenkylän suuntaan.

Reitin pituus 26 km, ajoaika-arvio 40-45 min. Ajoaikaveloitus lasketaan 45 min. mukaan.

Reitin hinta: **xxxxx** € / ajokerta (alv 0 %). Reittihinta lasketaan tarjouksen hintatietojen perusteella toteutuvalle reitille.

Ajoreitti taulukkona ja karttakuvana

Klo	"Pysäkki"-osoite	Vaihto-osoite	Koulu	oppilaita (Ikkm)
12:50	Merenojan yhtenäiskoulu		MOYK	8
	Etelänkylä I	Ei	MOYK	7
	Etelänkylä I	Ei	MOYK	6
	Etelänkylä I	Ei	MOYK	5
	Etelänkyläntie 420	Ei	MOYK	4
	Etelänkyläntie 428	Ei	MOYK	3
	Etelänkyläntie 483	Ei	MOYK	2
	Salmu E	Ei	MOYK	1
	Simintie 55	Ei	MOYK	0
	13:10	Tyngän koulu		Tynkä
Vetenoja I		Ei	Tynkä	8
Vetenoja I		Ei	Tynkä	7
Ala-Kääntä I		Ei	Tynkä	6
Käännänputon/Pajatanhuan th		Ei	Tynkä	5
Suvannonranta 99		Ei	Tynkä	4
Kalajoentie 542 L		Ei	Tynkä	3
Kalajoentie 542 L		Ei	Tynkä	2
13:35 (JTV)	Kalajoentie 542 L	Ei	Tynkä	1



1.1.14. **Itäpäiväreitti IP4to1b, torstaisin joka toinen viikko: klo 12:50 – 13:45** **Merenojan yhtenäiskoulu – Etelänkylä – Tyngän koulu – Käännän kylä – Pitkäsenkylä – Kärjäntie**

Reitti ajetaan autolla, jossa on kuljettajan lisäksi **vähintään 23** rekisteröityä ja turvavöin varustettua istumapaikkaa. (Reittiä saa ajaa vähintään 16-paikkaisella, jos istumapaikkoja riittää reitin koululaisille ja 2.-asteen opiskelijoille. 23-paikkamäärä on *Liikennöitsijää* velvoittava, jos tarve sitä edellyttää.)

Reittikuvaus

Koululaisia Merenojan yhtenäiskoululta Etelänkylän, sekä Tyngän koululta Käännän kylän ja Pitkäsenkylän suuntaan. Lopuksi yksi oppilas Kärjäntielle.

Reitin pituus 32 km, ajoaika-arvio 50-55 min. Ajoaikaveloitus lasketaan 55 min. mukaan.

Reitin hinta: xxxx € / ajokerta (alv 0 %). Reittihinta lasketaan tarjouksen hintatietojen perusteella toteutuvalle reitille.

Ajoreitti taulukkona ja karttakuvana

Klo	"Pysäkki"-osoite	Vaihto-osoite	Koulu	oppilaita (lkm)
12:50	Merenojan yhtenäiskoulu		MOYK	8
	Etelänkylä I	Ei	MOYK	7
	Etelänkylä I	Ei	MOYK	6
	Etelänkylä I	Ei	MOYK	5
	Etelänkyläntie 420	Ei	MOYK	4
	Etelänkyläntie 428	Ei	MOYK	3
	Etelänkyläntie 483	Ei	MOYK	2
	Salmu E	Ei	MOYK	1
	Simintie 55	Ei	MOYK	0
13:10	Tyngän koulu		Tynkä	9
	Vetenoja I	Ei	Tynkä	8
	Vetenoja I	Ei	Tynkä	7
	Ala-Kääntä I	Ei	Tynkä	6
	Käännänputon/Pajatanhuan th	Ei	Tynkä	5
	Suvannonranta 99	Ei	Tynkä	4
	Kalajoentie 542 L	Ei	Tynkä	3
	Kalajoentie 542 L	Ei	Tynkä	2
13:35 (JTV)	Kalajoentie 542 L	Ei	Tynkä	1
13:45 (JTV)	Annalantanhua E (Kärjäntie 15)	Joka toinen viikko	Tynkä	0

1.1.15. Itäpäiväreitti IP4to3, torstaisin: klo 14:40 – 15:20**Merenojan yhtenäiskoulu – Etelänkylä – Tyngän koulu – Käännän kylä**

Reitti ajetaan autolla, jossa on kuljettajan lisäksi **vähintään 23** rekisteröityä ja turvavöin varustettua istumapaikkaa. (Reittiä saa ajaa vähintään 16-paikkaisella, jos istumapaikkoja riittää reitin koululaisille ja 2.-asteen opiskelijoille. 23-paikkamäärä on *Liikennöitsijää* velvoittava, jos tarve sitä edellyttää.)

Reittikuvaus

Koululaisia ja mahdollisia 2.-asteen opiskelijoita Merenojan yhtenäiskoululta Etelänkylän ja Käännän kylä suuntaan, sekä Tyngän koululta Käännän kylän suuntaan.

Reitin pituus 18 km, ajoaika-arvio 35-40 min. Ajoaikaveloitus lasketaan 40 min. mukaan.

Reitin hinta: xxxx € / ajokerta (alv 0 %). Reittihinta lasketaan tarjouksen hintatietojen perusteella toteutuvalle reitille.

Ajoreitti taulukkona ja karttakuvana

Klo	"Pysäkki"-osoite	Vaihto-osoite	Koulu	oppilaita (lkm)
14:40	Merenojan yhtenäiskoulu			12
	Eteläkyläntie 376	Ei	MOYK	11
	Etelänkylä I (Eteläkyläntie 384)	Ei	MOYK	10
15:05	Tyngän koulu		Tynkä	8
	Rantaniskantie th	Ei	MOYK	17
	Rantaniskantie th	Ei	MOYK	16
	Vetenojanpuhto 33	Ei	MOYK	15
	Vetenojanpuhto 33	Ei	MOYK	14
	Vetenoja L	Ei	Tynkä	13
	Vetenoja L	Ei	Tynkä	12
	Vetenoja L	Ei	Tynkä	11
	Ala-Kääntä L	Ei	Tynkä	10
	Ala-Kääntä L	Ei	Tynkä	9
	Ala-Kääntä L	Ei	MOYK	8
	Ala-Kääntä L	Ei	MOYK	7
	Ala-Kääntä L	Ei	MOYK	6
	Käännänputon/Pajatanhuan th	Ei	Tynkä	5
	Käännänpuhton/Pajatanhuan th	Ei	MOYK	4
	Käännänpuhto I th	Ei	Tynkä	3
	Käännänpuhto I th	Ei	Tynkä	2
	Käännänpuhto I th	Ei	MOYK	1
15:20	Käännänpuhto I th	Ei	MOYK	0



**1.1.16. Itäpäiväreitti IP4to4, torstaisin: klo 16:15 – 17:00 (tarv. 17:10)
 Merenojan lukio – Kalajoki kirkko E – Etelänkylä – Tynkä – Typpö – Kärkinen
 – Rautio (- tarvittaessa Kannuksentie 567)**

Reitti ajetaan autolla, jossa on kuljettajan lisäksi **vähintään 23** rekisteröityä ja turvavöin varustettua istumapaikkaa.

Reittikuvaus

Lähtö viivästetty, jotta mahdolliset jalkapallokerholaiset ehtivät samaan kyytiin.

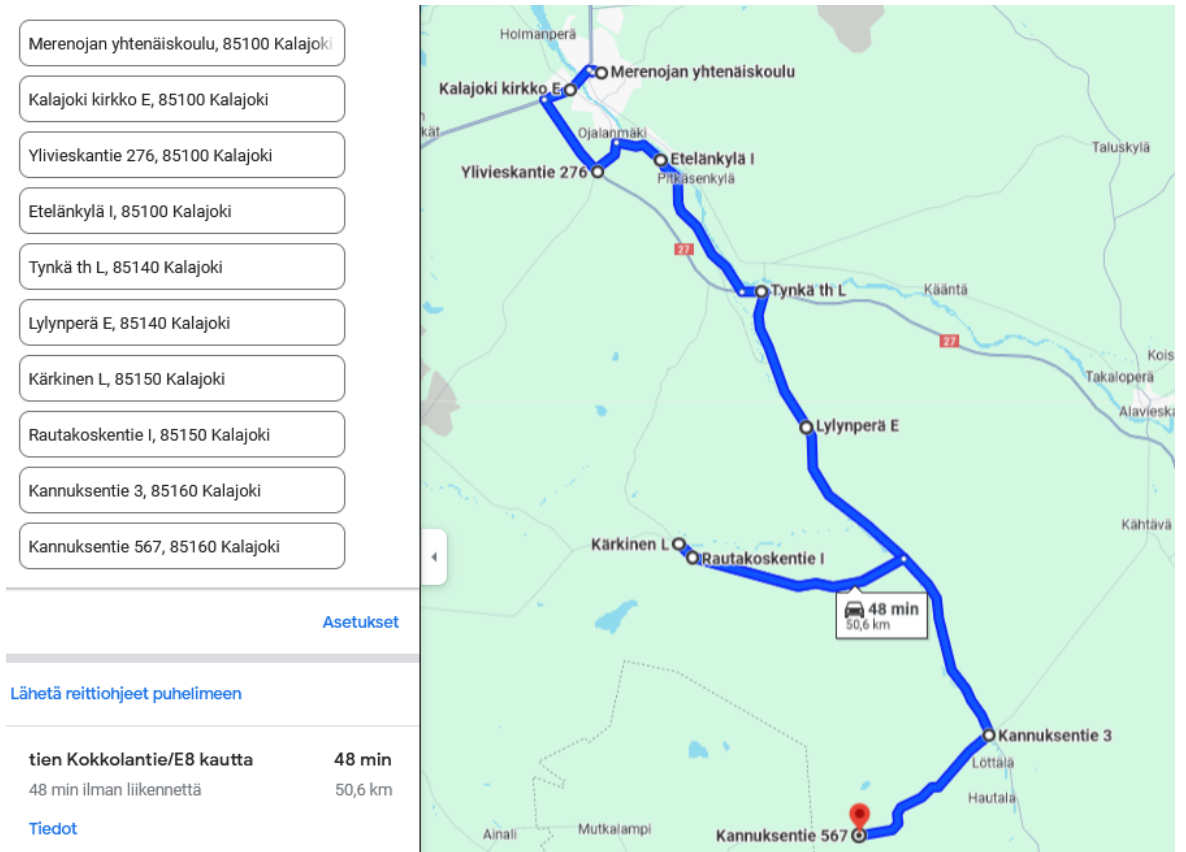
2.-asteen opiskelijoita Merenojan lukiolta (ja mahdollisia koululaisia yhtenäiskoululta), sekä 2.-asteen opiskelijoita Kalajoki kirkko E -pysäkiltä Etelänkylän, Tyngän, Typön, Kärkinen ja Raution suuntaan(, sekä tarvittaessa Rautiosta osoitteeseen Kannuksentie 567).

Reitin pituus 45 km, ajoaika-arvio 40-45 min. Ajoaikaveloitus lasketaan 45 min. mukaan. Reitin pituus tarvittaessa Kannuksentie 567 osoitteeseen ajettaessa 50 km ja ajoaikaveloitus tuolloin 55 min.

Reitin hinta: xxxx € / ajokerta (alv 0 %). Reittihinta lasketaan tarjouksen hintatietojen perusteella toteutuvalle reitille.

Ajoreitti taulukkona ja karttakuvana

Klo	"Pysäkki"-osoite	Vaihto-osoite	Koulu	matkustajia (Ikm)
16:15	Merenojan yhtenäiskoulu, lukiolaiset		MOYK	??
	Kalajoki kirkko E		Jedu	??
	Ylivieskantie - Kurikkalantie - Etelänkylä I			??
	Salmu E			??
	Etelänkylä th I			??
	Tynkä th I			??
	Lastikka			??
	Lylynperä E			??
	Typpö			??
	Kärkinen L			??
	Rautakoskentie I			??
	Alapää E			??
	Verronen E			??
	Mikonniementie E			??
	Petäjistö E			??
17:00	Raution koulu			??
17:10	Tarvittaessa Kannuksentie 567			



1.1.17. Itäpäiväreitti IP4pe1a, perjantaisin joka toinen viikko: klo 12:50 – 13:50
Merenojan yhtenäiskoulu – Etelänkylä – Tyngän koulu – Käännän kylä
- Pitkäsenkylä

Reitti ajetaan autolla, jossa on kuljettajan lisäksi **vähintään 23** rekisteröityä ja turvavöin varustettua istumapaikkaa.

Reittikuvaus

Koululaisia Merenojan yhtenäiskoululta Etelänkylän, sekä Tyngän koululta Käännän kylän ja Pitkäsenkylän suuntaan.

Reitin pituus 28 km, ajoaika-arvio 55-60 min. Ajoaikaveloitus lasketaan 60 min. mukaan.

Reitin hinta: xxxx € / ajokerta (alv 0 %). **Reittihinta lasketaan tarjouksen hintatietojen perusteella toteutuvalle reitille.**

Ajoreitti taulukkona ja karttakuvana

Klo	"Pysäkki"-osoite	Vaihto-osoite	Koulu	oppilaita (lkm)
12:50	Merenojan yhtenäiskoulu		MOYK	19
	Eteläkyläntie 376	Ei	MOYK	18
	Etelänkylä I (Eteläkyläntie 384)	Ei	MOYK	17
	Etelänkylä I	Ei	MOYK	16
	Etelänkylä I	Ei	MOYK	15
	Etelänkylä I	Ei	MOYK	14
	Eteläkyläntie 420	Ei	MOYK	13
	Eteläkyläntie 428	Ei	MOYK	12
	Eteläkyläntie 483	Ei	MOYK	11
	Heikkilä E	Ei	MOYK	10
	Heikkilä E	Ei	MOYK	9
	Heikkilä E	Ei	MOYK	8
	Heikkilä E	Ei	MOYK	7
	Salmu E	Ei	MOYK	6
	Salmu E	Ei	MOYK	5
	Salmu E	Ei	MOYK	4
	Salmu E	Ei	MOYK	3
Simintie 55	Ei	MOYK	2	
13:15	Tyngän koulu		Tynkä	17
	Vetenojanpuhto 33	Ei	MOYK	18
	Vetenojanpuhto 33	Ei	MOYK	17
	Vetenoja L	Ei	Tynkä	16
	Vetenoja L	Ei	Tynkä	15
	Vetenoja L	Ei	Tynkä	14
	Vetenoja L	Ei	Tynkä	13
	Vetenoja L	Ei	Tynkä	12
	Ala-Kääntä L	Ei	Tynkä	11
	Ala-Kääntä L	Ei	Tynkä	10
	Ala-Kääntä L	Ei	Tynkä	9
	Käännänputon/Pajatanhuan th	Ei	Tynkä	8
	Käännänputon/Pajatanhuan th	Ei	Tynkä	7
	Käännänpuhto I th	Ei	Tynkä	6
	Käännänpuhto I th	Ei	Tynkä	5
	Suvannonranta 99	Ei	Tynkä	4
	Suvannonranta I	Ei	Tynkä	3
Kalajoentie 542 I	Ei	Tynkä	2	
Kalajoentie 542 I	Ei	Tynkä	1	
13:50 (Jtv)	Kalajoentie 542 I	Ei	Tynkä	0



1.1.18. Itäpäiväreitti IP4pe1b, perjantaisin joka toinen viikko: klo 12:50 – 14:00
Merenojan yhtenäiskoulu – Eteläskylä – Tyngän koulu – Käännän kylä
- Pitkäsenkylä - Kärjäntie

Reitti ajetaan autolla, jossa on kuljettajan lisäksi **vähintään 23** rekisteröityä ja turvavöin varustettua istumapaikkaa.

Reittikuvaus

Koululaisia Merenojan yhtenäiskoululta Eteläskylän ja Käännän kylän, sekä Tyngän koululta Käännän kylän ja Pitkäsenkylän suuntaan. Lopuksi kaksi oppilasta Kärjäntielle.

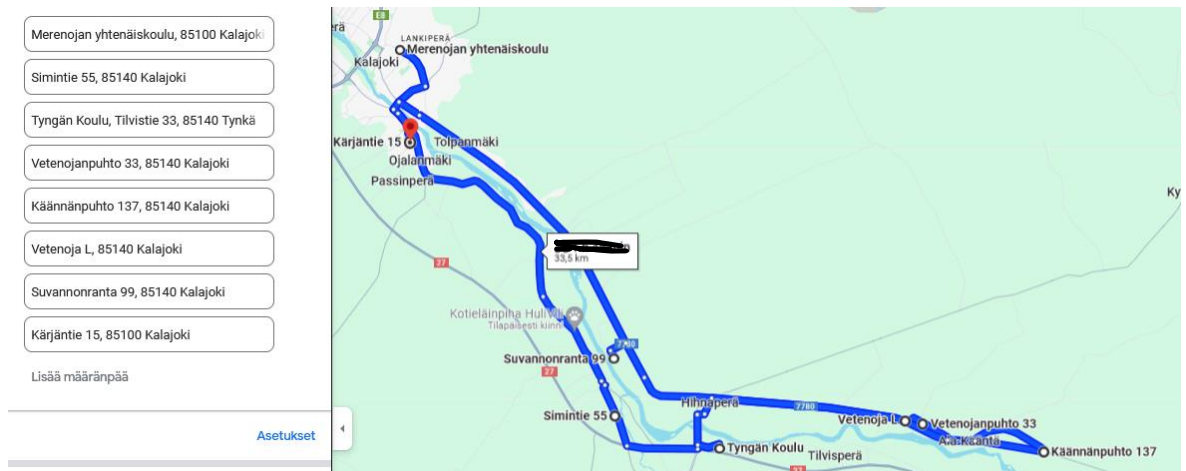
Reitin pituus 28 km, ajoaika-arvio 65-70 min. Ajoaikaveloitus lasketaan 70 min. mukaan.

Reitin hinta: xxxx € / ajokerta (alv 0 %). **Reittihinta lasketaan tarjouksen hintatietojen perusteella toteutuvalle reitille.**

Ajoreitti taulukkona ja karttakuvana

Klo	"Pysäkki"-osoite	Vaihto-osoite	Koulu	oppilaita (lkm)
12:50	Merenojan yhtenäiskoulu		MOYK	19
	Eteläkyläntie 376	Ei	MOYK	18
	Eteläskylä I (Eteläkyläntie 384)	Ei	MOYK	17
	Eteläskylä I	Ei	MOYK	16
	Eteläskylä I	Ei	MOYK	15
	Eteläskylä I	Ei	MOYK	14
	Eteläkyläntie 420	Ei	MOYK	13
	Eteläkyläntie 428	Ei	MOYK	12
	Eteläkyläntie 483	Ei	MOYK	11
	Heikkilä E	Ei	MOYK	10
	Heikkilä E	Ei	MOYK	9
	Heikkilä E	Ei	MOYK	8
	Heikkilä E	Ei	MOYK	7

Klo	"Pysäkki"-osoite	Vaihto-osoite	Koulu	oppilaita (lkm)
				pe
	Salmu E	Ei	MOYK	6
	Salmu E	Ei	MOYK	5
	Salmu E	Ei	MOYK	4
	Salmu E	Ei	MOYK	3
	Simintie 55	Ei	MOYK	2
13:15	Tyngän koulu		Tynkä	19
	Vetenojanpuhto 33	Ei	MOYK	20
	Vetenojanpuhto 33	Ei	MOYK	19
	Vetenoja L	Ei	Tynkä	18
	Vetenoja L	Ei	Tynkä	17
	Vetenoja L	Ei	Tynkä	16
	Vetenoja L	Ei	Tynkä	15
	Vetenoja L	Ei	Tynkä	14
	Ala-Kääntä L	Ei	Tynkä	13
	Ala-Kääntä L	Ei	Tynkä	12
	Ala-Kääntä L	Ei	Tynkä	11
	Käännänputon/Pajatanhuan th	Ei	Tynkä	10
	Käännänputon/Pajatanhuan th	Ei	Tynkä	9
	Käännänpuhto I th	Ei	Tynkä	8
	Käännänpuhto I th	Ei	Tynkä	7
	Suvannonranta 99	Ei	Tynkä	6
	Suvannonranta I	Ei	Tynkä	5
	Kalajoentie 542 I	Ei	Tynkä	4
	Kalajoentie 542 I	Ei	Tynkä	3
13:50 (Jtv)	Kalajoentie 542 I	Ei	Tynkä	2
	Annalantanhua E (Kärjäntie 15)	Joka toinen viikko	Tynkä	1
14:00 (Jtv)	Annalantanhua E (Kärjäntie 15)	Joka toinen viikko	Tynkä	0



1.1.19. **Itäpäiväreitti IP4pe3, perjantaisin: klo 14:35 – 15:00** **Merenojan yhtenäiskoulu – Pitkäsenkylä – Käännän kylä**

Reitti ajetaan autolla, jossa on kuljettajan lisäksi **vähintään 23** rekisteröityä ja turvavöin varustettua istumapaikkaa. (Reittiä saa ajaa vähintään 16-paikkaisella, jos istumapaikkoja riittää reitin koululaisille ja 2.-asteen opiskelijoille. 23-paikkamäärä on *Liikennöitsijää* velvoittava, jos tarve sitä edellyttää.)

Reittikuvaus

Koululaisia ja mahdollisia 2.-asteen opiskelijoita Merenojan yhtenäiskoululta Pitkäsenkylän ja Käännän kylän suuntaan.

Reitin pituus 14 km, ajoaika-arvio 20-25 min. Ajoaikaveloitus lasketaan 25 min. mukaan.

Reitin hinta: xxxx € / ajokerta (alv 0 %). **Reittihinta** lasketaan tarjouksen hintatietojen perusteella toteutuvalle reitille.

Ajoreitti taulukkona ja karttakuvana

Klo	"Pysäkki"-osoite	Vaihto-osoite	Koulu	oppilaita (lkm)
14:35	Merenojan yhtenäiskoulu		MOYK	13
	Kalajoentie 542 I	Ei	MOYK	12
	Kalajoentien 579 (Ala-Saukko I)	Ei	MOYK	11
	Konunhaantie I	Ei	MOYK	10
	Hihnalantie I	Ei	MOYK	9
	Hihnaperä I	Ei	MOYK	8
	Rantaniskantie th	Ei	MOYK	7
	Rantaniskantie th	Ei	MOYK	6
	Ala-Kääntä L	Ei	MOYK	5
	Ala-Kääntä L	Ei	MOYK	4
	Ala-Kääntä L	Ei	MOYK	3
	Käännänpuhton/Pajatanhuan th	Ei	MOYK	2
	Käännänpuhto L	Ei	MOYK	1
15:00	Käännänpuhto L	Ei	MOYK	0



**1.1.20. Iltapäiväreitti IP4pe4, perjantaisin: klo 16:00 – 16:45 (tarv. 16:55)
Merenojan lukio – Kalajoki kirkko E – Etelänkylä – Tynkä – Typpö – Kärkinen
– Rautio (- tarvittaessa Kannuksentie 567)**

Reitti ajetaan autolla, jossa on kuljettajan lisäksi **vähintään 23** rekisteröityä ja turvavöin varustettua istumapaikkaa.

Reittikuvaus

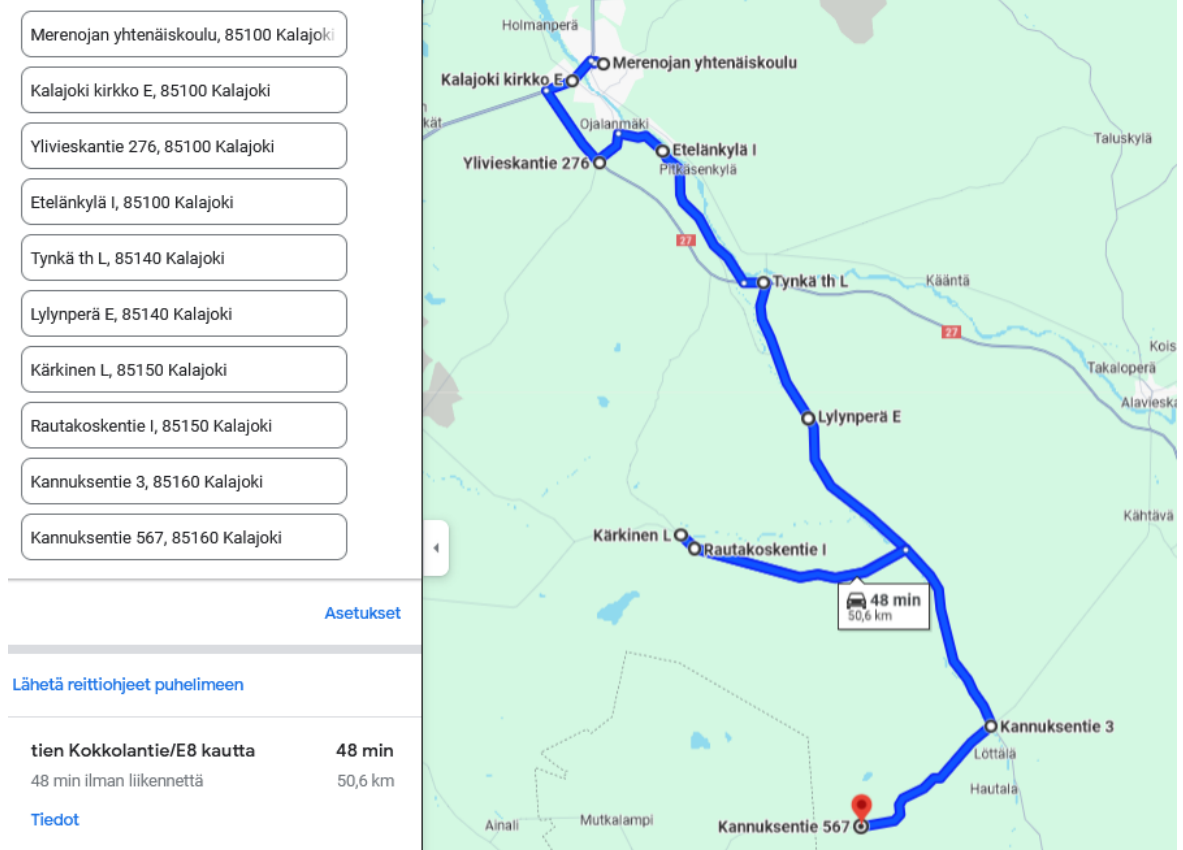
2.-asteen opiskelijoita Merenojan lukiolta (ja mahdollisia koululaisia yhtenäiskoululta), sekä 2.-asteen opiskelijoita Kalajoki kirkko E -pysäkiltä Etelänkylän, Tyngän, Typön, Kärkinen ja Raution suuntaan(, sekä tarvittaessa Rautiosta osoitteeseen Kannuksentie 567).

Reitin pituus 45 km, ajoaika-arvio 40-45 min. Ajoaikaveloitus lasketaan 45 min. mukaan. Reitin pituus tarvittaessa Kannuksentie 567 osoitteeseen ajettaessa 50 km ja ajoaikaveloitus tuolloin 55 min.

Reitin hinta: xxxx € / ajokerta (alv 0 %). [Reittihinta lasketaan tarjouksen hintatietojen perusteella toteutuvalle reitille.](#)

Ajoreitti taulukkona ja karttakuvana

Klo	"Pysäkki"-osoite	Vaihto-osoite	Koulu
16:00	Merenojan yhtenäiskoulu, lukiolaiset		MOYK
	Kalajoki kirkko E		Jedu
	Ylivieskantie - Kurikkalantie - Etelänkylä I		
	Salmu E		
	Etelänkylä th I		
	Tynkä th I		
	Lastikka		
	Lylynperä E		
	Typpö		
	Kärkinen L		
	Rautakoskentie I		
	Alapää E		
	Verronen E		
	Mikonniementie E		
	Petäjistö E		
16:45	Raution koulu		
	16:55 Tarvittaessa Kannuksentie 567		



1.2. Auton 4 yksilönti ja yksikköhinnat (alv 0 %)

Liikennöitsijän sopimusauto:

- Auto rek.nro **xxxxxx** (Auton vaihtamisen ehdot *Sopimuksen* pääasiakirjan 6.7.1. kohdan mukaisesti.)
- Autossa on kuljettajan lisäksi vähintään **xx** (min. 23) turvavöin varustettua istumapaikkaa. **Sopimusvaiheessa kirjataan tähän, jos kuljetuksia hoidetaan useammalla autolla.**
- Auto soveltuu tämän reittiliitteen reiteille. Sen päästöluokka on EURO **??** (Merkittään tarjouksessa ilmoitettu: EURO V / EURO VI)
- Kulloinkin voimassa oleva reittihinta muodostetaan *Sopimuksen* 9.3.1. ja 9.3.2. kohdan ehtojen mukaisesti ja kirjataan tämän liitteen korvaavaan uuteen reitti- ja hintaliitteeseen.
- Auton kilometriperusteinen hinta on **xxxx** €/km (alv 0 %). Hintaa sovelletaan reittimuutoksissa kilometrien muuttuessa.
- Auton aikaperusteinen hinta (alv 0 %) on **xxxxxxx** €/h, jota sovelletaan, jos päivän reittien yhteenlaskettu ajoaika pitenee tarjouspyynnössä ilmoitetusta. Jos yksittäisen reitin ajoaika lyhenee, ajoaikaveloitusta ei alenneta.

Edellä **turkoosilla** merkityt autotiedot ja yksikköhintojen paikat täytetään allekirjoitettavaan *Sopimuksen* reitti- ja hintaliitteeseen kohdassa 9.3.2. kirjatun indeksitarkastuksen mukaisina.

Päivähinnat:

- Maanantain päivähinta lyhyemmällä viikolla on xxxxxxxx €/maanantai (alv 0%)
- Maanantain päivähinta Kärjätien erilliskäynnin sisältävällä viikolla on xxxxxxxx €/maanantai (alv 0%)
- Tiistain päivähinta lyhyemmällä viikolla on xxxxxxxx €/tiistai (alv 0%)
- Tiistain päivähinta Kärjätien erilliskäynnin sisältävällä viikolla on xxxxxxxx €/tiistai (alv 0%)
- Keskiviikon päivähinta lyhyemmällä viikolla on xxxxxxxx €/keskiviikko (alv 0%)
- Keskiviikon päivähinta Kärjätien erilliskäynnin sisältävällä viikolla on xxxxxxxx €/keskiviikko (alv 0%)
- Torstain päivähinta lyhyemmällä viikolla on xxxxxxxx €/torstai (alv 0%)
- Torstain päivähinta Kärjätien erilliskäynnin sisältävällä viikolla on xxxxxxxx €/torstai (alv 0%)
- Perjantain päivähinta lyhyemmällä viikolla on xxxxxxxx €/perjantai (alv 0%)
- Perjantain päivähinta Kärjätien erilliskäynnin sisältävällä viikolla on xxxxxxxx €/perjantai (alv 0%)

Edellä turkoosilla merkityt päivähintojen paikat täytetään allekirjoitettavaan *Sopimuksen* reitti- ja hintaliitteeseen kohdassa 9.3.2. kirjatun indeksitarkastuksen mukaisina.

II. LASKUTUS

Laskutus tapahtuu toteutuvien koulupäivien / toteutuvien kuljetusten mukaisesti *Sopimuksen* pääasiakirjan 11.2. kohdan ehtojen mukaisesti.

III. HINTOJEN VOIMASSAOLO

Tämän hintaliitteen mukaiset hinnat ovat voimassa 1.8.2024 alkaen.

Tämä on *Sopimuksen* ensimmäinen hintaliite.

Liite kumoaa aiemman hintaliitteen (päivätyy __.__.20__) ehdot.

IV. LIITTEEN PÄIVÄYS JA ALLEKIRJOITUKSET

Tätä liitettä on allekirjoitettu kaksi saman sisältöistä kappaletta. Molemmilla *Osapuolilla* on oma kappaleensa.

Osapuolet ovat vahvistaneet liitteen ehdot allekirjoittamalla tämän liitteen.